





Утверждена
 Распоряжением КУМИ администрации
 Няндомского муниципального округа Архангельской области
 № 690 от "24" сентября 2024г.

Схема расположения земельного участка
 на кадастровом плане территории в кадастровом квартале 29:12:050127
 расположенного: Архангельская область, Няндомский муниципальный округ,
 в 159 м юго-восточнее д. 15 по пер. Парковый дер. Бор
 с видом разрешенного использования - Для индивидуального жилищного строительства

Условный номер земельного участка	Система координат МСК-29			
	Обозначение характерных точек граней	координаты, м		расстояние, м
Площадь земельного участка - 1200 кв.м.		X	Y	
	1	345084,35	2549670,06	36,46
	2	345109,74	2549643,90	30,73
	3	345134,30	2549662,37	35,84
	4	345113,29	2549691,40	35,96
	1	345084,35	2549670,06	

Масштаб 1:1000

Условные обозначения:

-  - вновь образованная часть границы земельного участка;
-  - существующая часть границы земельного участка;
- Ж-1** - обозначение территориальной зоны Зона застройки индивидуальными жилыми домами (Ж-1)
-  - Охранная зона объекта: «ВЛ-0,4 кВ №1,2,3,4 от КТП-400 КЗС-ф3 п/с Макаровская» (реестровый номер 29:12-6.370) совпадает с Публичный сервитут для размещения объекта электросетевого хозяйства «ВЛ-0,4 кВ №1,2,3,4 от КТП-400 КЗС-ф3 п/с Макаровская» (реестровый номер 29:12-6.485)
-  - граница населенного пункта