

УТВЕРЖДЕНА:

распоряжением КУМИ
администрации Няндомского муниципального
района Архангельской области

" 3 " *ноября* 2021 г. № *560*



**СХЕМА РАСПОЛОЖЕНИЯ ЗЕМЕЛЬНОГО УЧАСТКА
НА КАДАСТРОВОМ ПЛАНЕ ТЕРРИТОРИИ
в кадастровом квартале 29:12:070107**










расположенного: Архангельская область, Няндомский район, ж.д.ст. Бурачиха, в 12 метрах *севернее А.33*
по ул. Советская, с видом разрешенного использования – для индивидуального жилищного
строительства.

Площадь земельного участка – 998 кв. м.



Масштаб 1:2000

Условные обозначения:

-  - граница испрашиваемого земельного участка
-  - ширина дороги 6 м
-  - охранный зона ВЛ 0,4 кВ
-  - красная линия
-  - линия регулирования застройки
-  - водоохранная зона и рыбоохранная зона реки Шавреньга 100 м
-  - прибрежная защитная полоса реки Шавреньга 50 м
-  - полоса отвода жд путей
-  - граница городских лесов