



# ПАСПОРТ

## МАРШРУТА РЕГУЛЯРНЫХ ПЕРЕВОЗОК

№ 2

Наименование маршрута: «Сельхозтехника-НЦРБ»

УТВЕРЖДАЮ

Первый заместитель главы Няндомского  
муниципального округа  
Архангельской области



/А.Г. Ведерников/

(подпись)


«01» августа 2023 г.

Постановление администрации  
Няндомского муниципального округа  
Архангельской области

« » \_\_\_\_\_ 2023г. № \_\_\_\_\_ -па

УТВЕРЖДАЮ

Директор МАУ «РКЦ ЖКХ» Няндомского  
муниципального округа  
Архангельской области



/М.А. Осипов/

(подпись)

«01» августа 2023 г.

Составлен по состоянию на «01» августа 2023 г.

## **1. ОСНОВНЫЕ ХАРАКТЕРИСТИКИ МАРШРУТА**

Протяженность: оборотный рейс- 18,2 км.

Вид маршрута: муниципальный.

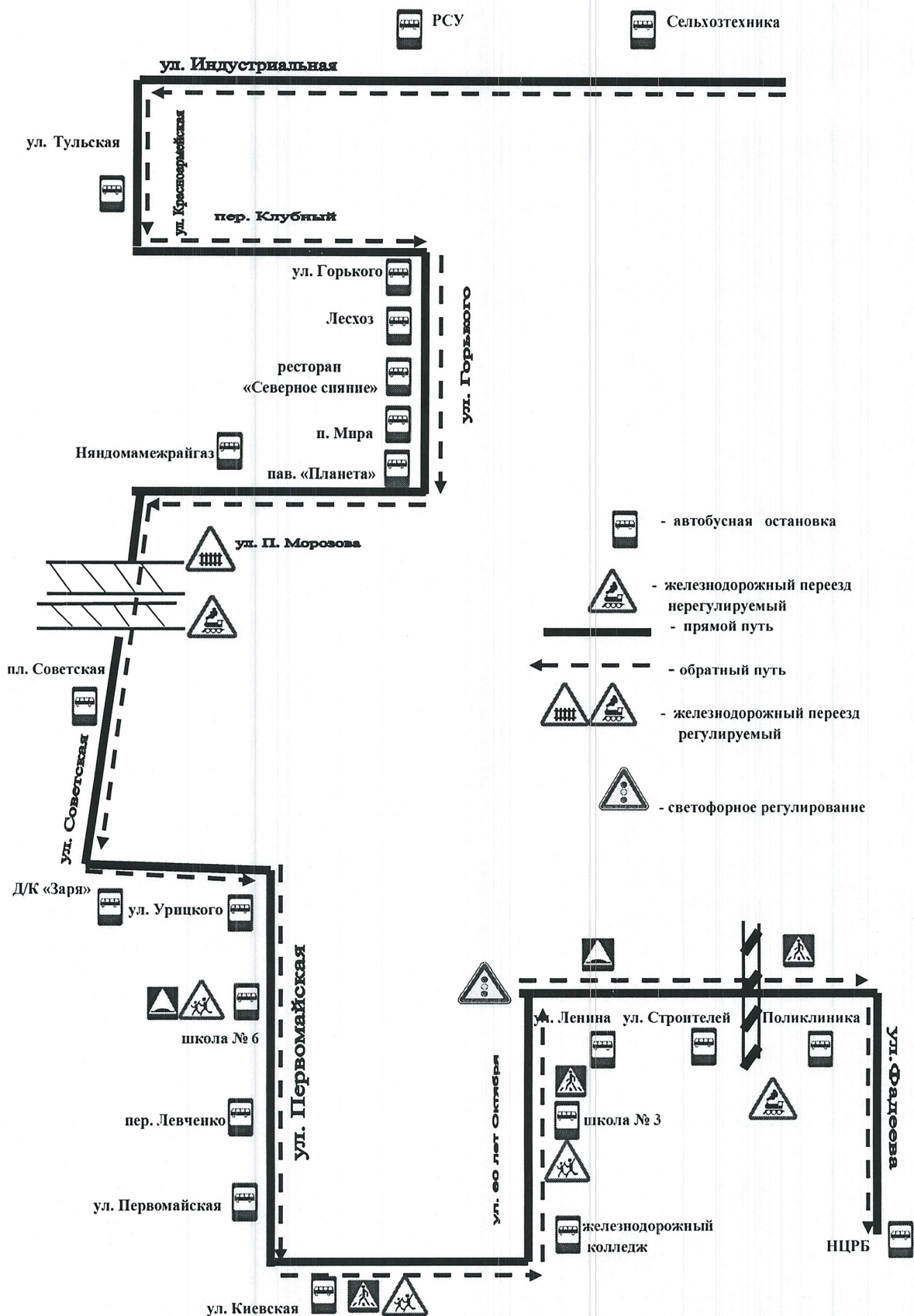
Режим работы: Понедельник-пятница 07:00-21:00, перерыв 13:00-15:00

Выходной: суббота

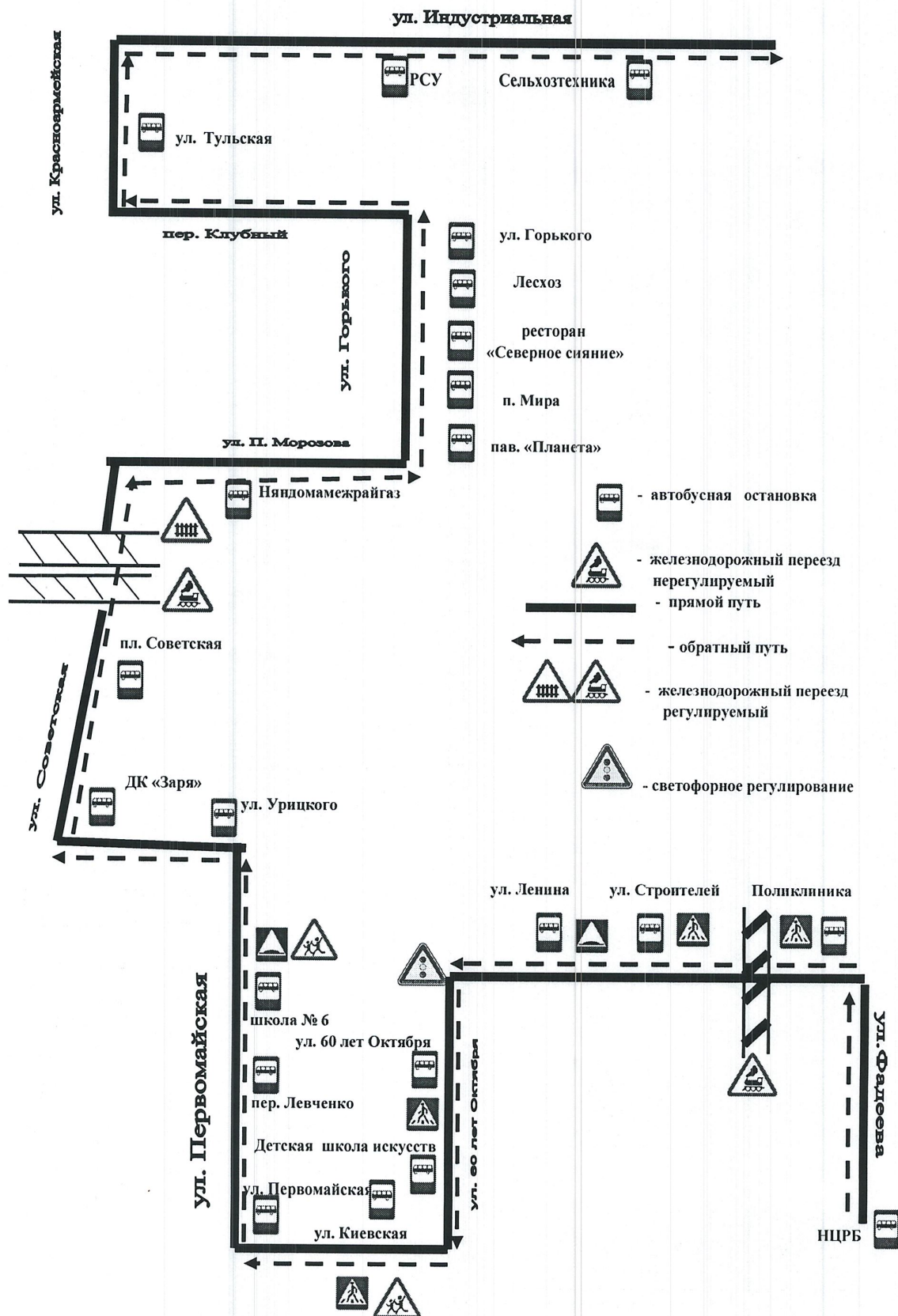


## 2. СХЕМЫ МАРШРУТА

### Схема движения автобусного маршрута № 2 «Сельхозтехника- НЦРБ» (прямой путь)



# Схема движения автобусного маршрута № 2 «Сельхозтехника-НЦРБ» (обратный путь)





**УТВЕРЖДАЮ:**

Администрация Няндомского муниципального округа  
первый заместитель главы Няндомского  
муниципального округа \_\_\_\_\_ /А.Г. Ведерников/



**Ознакомлен:**

ОГИБДД ОМВД России «Няндомский»

Врио начальника \_\_\_\_\_ /А.С. Савин/

М.П.




**СОГЛАСОВАНО:**

Няндомский дорожный участок ООО «Автодороги»

Начальник \_\_\_\_\_ /В.Е. Поляков/

М.П.



Няндомская дистанция пути- СП  
Северной дирекции инфраструктуры-СП  
Северной железной дороги-  
Филиала ОАО «РЖД» (ПЧ-19)

И.о. начальника \_\_\_\_\_ /А.Б. Найман/

М.П.



#### 4. ПУТЬ СЛЕДОВАНИЯ


Путь следования		Дата изменения	Причина изменения
Прямой путь	Обратный путь		
ул. Индустриальная	ул. Фадеева		
ул. Красноармейская	ул. Ленина		
пер. Клубный	ул. 60 лет Октября		
ул. П. Морозова	ул. Киевская		
ул. П. Морозова	ул. Первомайская		
ул. Советская	ул. Урицкого		
ул. Генерала Ковырзина	ул. Генерала Ковырзина		
ул. Урицкого	ул. Советская		
ул. Первомайская	ул. П. Морозова		
ул. Киевская	ул. Горького		
ул. 60 лет Октября	пер. Клубный		
ул. Ленина	ул. Красноармейская		
ул. Фадеева	ул. Индустриальная		



## 5. АКТ ЗАМЕРА ПРОТЯЖЕННОСТИ МАРШРУТА

### УТВЕРЖДАЮ

Председатель комиссии:  
Врио начальника Управления строительства,  
архитектуры и жилищно – коммунального хозяйства  
администрации Няндомского  
муниципального округа Архангельской области

 /Д.С. Жилинский/

«17» июля 2023г.

«17» июля 2023г.

### АКТ

#### замера протяженности автобусного маршрута № 2 «Сельхозтехника-НЦРБ»

Комиссия в составе:

#### Председатель комиссии

Врио начальника Управления строительства, архитектуры  
и жилищно – коммунального хозяйства администрации  
Няндомского муниципального округа Архангельской области

#### Член комиссии

Консультант отдела экономики администрации  
Няндомского муниципального округа Архангельской области

#### Член комиссии

Главный специалист отдела дорожной деятельности, Управления  
строительства, архитектуры и ЖКХ администрации Няндомского  
муниципального округа Архангельской области

#### Члены комиссии

Врио начальника ГИБДД ОМВД России «Няндомский»

Начальник Няндомского дорожного участка ООО «Автодороги»

Директор МАУ «РКЦ ЖКХ» Няндомского муниципального округа  
Архангельской области



Д.С. Жилинский



Т.В. Миронова



А.В. Батогов



А.С. Савин

В.Е. Поляков



М.А. Осипов

действующая на основании: распоряжения администрации Няндомского муниципального округа Архангельской области от 11 апреля 2023 года № 125-ра «Комиссия по комплексному обследованию автомобильных дорог общего пользования местного значения, дорожных условий и протяженности регулярных автобусных маршрутов на территории Няндомского муниципального округа Архангельской области» произвела замер межостановочных расстояний и общей протяженности маршрута № 2 «Сельхозтехника-НЦРБ» путем контрольного замера на автомобиле марки ВСА 3033-97, государственный № О 015 КВ 29, водитель Рудык А.Е на стандартной резине. По результатам замера (показания спидометра автомобиля) комиссия установила: протяженность обратного маршрута составила – 18,2 км. Расстояния между остановочными пунктами приведены в таблице:



ПРЯМОЕ НАПРАВЛЕНИЕ			НАИМЕНОВАНИЕ ОСТАНОВОЧНЫХ ПУНКТОВ
Показания спидометра	Расстояние между остановочными пунктами	Расстояние от начального пункта	
	-	-	Сельхозтехника
	0,3	0,3	РСУ
	0,8	1,1	ул. Тульская
	0,4	1,5	ул. Горького
	0,2	1,7	Лесхоз
	0,4	2,1	ресторан «Северное Сияние»
	0,4	2,5	п. «Мира»
	0,3	2,8	пав. «Планета»
	0,3	3,1	Няндомамежрайгаз
	0,6	3,7	пл. Советская
	0,4	4,1	ДК «Заря»
	0,6	4,7	ул. Урицкого
	0,5	5,2	школа № 6
	0,4	5,6	пер. Левченко
	0,5	6,1	ул. Первомайская
	0,5	6,6	ул. Киевская
	0,3	6,9	железнодорожный колледж
	0,4	7,3	школа №3
	0,5	7,8	ул. Ленина
	0,3	8,1	ул. Строителей
	0,6	8,7	Поликлиника
	0,4	9,1	НЦРБ
ОБРАТНОЕ НАПРАВЛЕНИЕ			НАИМЕНОВАНИЕ ОСТАНОВОЧНЫХ ПУНКТОВ
Показания спидометра	Расстояние между остановочными пунктами	Расстояние от начального пункта	
	-	-	НЦРБ
	0,4	0,4	Поликлиника
	0,6	1,0	ул. Строителей
	0,3	1,3	ул. Ленина
	0,5	1,8	ул. 60 Лет Октября
	0,4	2,2	Детская школа искусств
	0,3	2,5	ул. Киевская
	0,5	3,0	ул. Первомайская
	0,4	3,4	пер. Левченко
	0,4	3,8	Школа № 6
	0,5	4,3	ул. Урицкого
	0,6	4,9	ДК «Заря»
	0,4	5,3	пл. «Советская»
	0,6	5,9	Няндомамежрайгаз
	0,3	6,2	пав. «Планета»
	0,3	6,5	п. «Мира»
	0,4	6,9	ресторан «Северное Сияние»
	0,4	7,3	Лесхоз
	0,2	7,5	ул. Горького
	0,4	7,9	ул. Тульская
	0,8	8,7	РСУ
	0,3	9,1	Сельхозтехника

Примечание: Места установки знаков на автобусных остановках с ГИБДД ОМВД России «Няндомский» согласованы



## 6. ВРЕМЕННЫЕ ИЗМЕНЕНИЯ НА МАРШРУТЕ

Временные изменения на маршруте	Дата изменения	Причины изменения

## 7. ХАРАКТЕРИСТИКА ДОРОГ НА МАРШРУТЕ

Владелец дороги:

- Комитет по муниципальному имуществу и земельными ресурсами администрации Няндомского муниципального округа Архангельской области;
- ГКУ АО "Дорожное агентство "Архангельскавтодор"

Ширина проезжей части - 7 м.

Тип покрытия – асфальтно - бетонное

## 8. СВЕДЕНИЯ О ТРАССЕ МАРШРУТА

Кем обслуживается дорога	ООО «Ремдорстрой»
Наличие мостов, путепроводов и их грузоподъемность	нет
Наличие ж/д переездов и их вид (охраняемые/не охраняемые)	1 - железнодорожный переезд охраняемый, 1 – железнодорожный переезд не охраняемый.
На каких остановочных пунктах имеются заездные карманы	Прямой путь: ул. Тульская, ул. Горького, Лесхоз, ресторан «Северное Сияние», пос. «Мира», пав. «Планета», пл. «Советская», ДК «Заря», Школа № 6, ул. Киевская, ул. 60 лет Октября, ул. Ленина, Поликлиника; Обратный путь: Поликлиника, ул. 60 лет Октября, Детская школа искусств, ул. Киевская, Школа № 6, ул. Урицкого, ДК «Заря», пл. Советская, ресторан «Северное Сияние», Лесхоз, ул. Тульская.
Наличие разворотных площадок на конечных (начальных) пунктах	наличие
Наличие переправ (понтонные, паромные, ледовые)	нет
Наличие участков с крутыми подъемами и спусками	нет
Наличие участков с малыми радиусами закругления	16



## 9. ХАРАКТЕРИСТИКА АВТОПАВИЛЬОНОВ

п/п	Наименование остановочного пункта (прямой путь)	Тип сооружения	Наличие знака 5.16 «место остановки автобуса»	п/п	Наименование остановочного пункта (обратный путь)	Тип сооружения	Наличие знака 5.16 «место остановки автобуса»
ПРЯМОЙ ПУТЬ				ОБРАТНЫЙ ПУТЬ			
1	Сельхозтехника	нет	наличие	1	НЦРБ	АП при магазине	наличие
2	РСУ	АПгт (кирпич)	наличие	2	Поликлиника	АПгт (металл)	наличие
3	ул. Тульская	АПгт (кирпич)	наличие	3	ул. Строителей	АПгт (металл)	наличие
4	ул. Горького	нет	наличие	4	ул. Ленина	АПгт (металл)	наличие
5	Лесхоз	АПгт (металл)	наличие	5	ул. 60 лет Октября	АПгт (металл)	наличие
6	Ресторан «Северное сияние»	АПгт (металл)	наличие	6	Детская школа искусств	АПгт (металл)	наличие
7	пос. «Мира»	АПгт (металл)	наличие	7	ул. Киевская	АПгт (металл)	наличие
8	пав. «Планета»	АПгт (металл)	наличие	8	ул. Первомайская	нет	наличие
9	Няндомамежрайгаз	нет	наличие	9	пер. Левченко	нет	наличие
10	пл. «Советская»	АПгт (металл)	наличие	10	Школа № 6	нет	наличие
11	ДК «Заря»	АПгт (металл)	наличие	11	ул. Урицкого	АПгт (металл)	наличие
12	ул. Урицкого	нет	наличие	12	ДК «Заря»	АПгт (металл)	наличие
13	Школа № 6	нет	наличие	13	пл. Советская	АПгт (металл)	наличие
14	пер. Левченко	нет	наличие	14	Няндомамежрайгаз	нет	наличие
15	ул. Первомайская	нет	наличие	15	пав. «Планета»	АП при магазине	наличие
16	ул. Киевская	нет	наличие	16	пос. «Мира»	нет	наличие
17	Железнодорожный колледж	АПгт (металл)	наличие	17	ресторан «Северное сияние»	нет	наличие
18	ул. 60 лет Октября	АПгт (металл)	наличие	18	Лесхоз	нет	наличие
19	ул. Ленина	нет	наличие	19	ул. Горького	АПгт (металл)	наличие
20	ул. Строителей	АПгт (металл)	наличие	20	ул. Тульская	нет	наличие
21	Поликлиника	нет	наличие	21	РСУ	АПгт (кирпич)	наличие
22	НЦРБ	АП при магазине	наличие	22	Сельхозтехника	нет	наличие

## 10. ТАРИФ НА ПЕРЕВОЗКИ ПАССАЖИРОВ И БАГАЖА

Приказ от 10.08.2023г. № 51/1 МАУ «Расчетно-кассовый центр жилищно- коммунального хозяйства» Няндомского муниципального округа Архангельской области «О стоимости проезда и провоза багажа по маршрутам № 2 (Сельхозтехника-НЦРБ), № 1 (Агроснаб-НЦРБ)		
Наименование услуги	Единица измерения	Предельный максимальный тариф за единицу измерения, (руб.)
Перевозка пассажиров (независимо от расстояния)	одна поездка одного пассажира	35,00
Перевозки багажа (независимо от расстояния)	одно место	35,00



## 11. РАСПИСАНИЕ ДВИЖЕНИЯ

### РАСПИСАНИЕ

Время отправления автобуса из начального пункта	Время отправления автобуса из конечного пункта
Рабочие дни: Понедельник-Пятница	
<b>Сельхозтехника</b>	<b>НЦРБ</b>
7:00, 8:00, 9:00, 10:00, 11:00, 12:00, 15:00, 16:00, 17:00, 18:00, 19:00, 20:00	7:30, 8:30, 9:30, 10:30, 11:30, 12:30, 15:30, 16:30, 17:30, 18:30, 19:30, 20:30
Выходные дни: Воскресенье	
7:00, 8:00, 9:00, 10:00, 11:00, 12:00, 15:00, 16:00, 17:00, 18:00, 19:00, 20:00	7:30, 8:30, 9:30, 10:30, 11:30, 12:30, 15:30, 16:30, 17:30, 18:30, 19:30, 20:30
Выходной день: Суббота	