

## КАРТА-ПЛАН ТЕРРИТОРИИ

### Пояснительная записка

#### 1. Сведения о территории выполнения комплексных кадастровых работ:

*Архангельская область, муниципальный округ Няндомский, поселок Лепша-Новый, в границах кадастрового квартала 29:12:090128*

(наименование субъекта Российской Федерации, муниципального образования, населенного пункта, уникальные учетные номера кадастровых кварталов, иные сведения, позволяющие определить местоположение территории, на которой выполняются комплексные кадастровые работы, например, наименование садоводческого или огороднического некоммерческого товарищества, гаражного кооператива, элемента планировочной структуры)

#### 2. Основания выполнения комплексных кадастровых работ:

Наименование, дата и номер документа, на основании которого выполняются комплексные кадастровые работы:

*Муниципальный контракт. № 0124300012024000002, от 22 марта 2024 г.*

3. Дата подготовки карты-плана территории: 8 октября 2024 г.

#### 4. Сведения о заказчике(ах) комплексных кадастровых работ:

В отношении юридического лица, органа местного самоуправления муниципального района, муниципального округа или городского округа либо уполномоченного исполнительного органа государственной власти субъекта Российской Федерации:

полное или сокращенное (в случае, если имеется) наименование: Комитет по управлению муниципальным имуществом и земельными ресурсами администрации Няндомского муниципального округа Архангельской области

основной государственный регистрационный номер: 1022901415558

идентификационный номер налогоплательщика: 2918001587

В отношении физического лица или представителя физических или юридических лиц:

фамилия, имя, отчество (последнее - при наличии): —

страховой номер индивидуального лицевого счета в системе обязательного пенсионного страхования Российской Федерации (СНИЛС): —

Наименование и реквизиты документа, подтверждающие полномочия представителя заказчика(ов) комплексных кадастровых работ:

—

Адрес электронной почты (для направления уведомления о результатах внесения сведений в Единый государственный реестр недвижимости):

kumi@nyan-doma.ru

#### 5. Сведения об исполнителе комплексных кадастровых работ:

Полное или сокращенное (в случае, если имеется) наименование и адрес юридического лица, с которым заключен государственный или муниципальный контракт либо договор подряда на выполнение комплексных кадастровых работ:

ООО "ЦЕНТР НЕДВИЖИМОСТИ 2КАД", адрес: 170100, Тверская обл, Тверь г, Радищева б-р, дом.12, помещ.7

Фамилия, имя, отчество кадастрового инженера (последнее - при наличии): Семенов Николай Анатольевич

и основной государственный регистрационный номер кадастрового инженера индивидуального предпринимателя (ОГРНИП): -

Страховой номер индивидуального лицевого счета в системе обязательного пенсионного страхования Российской Федерации (СНИЛС) кадастрового инженера: 123-582-179-49

Уникальный реестровый номер кадастрового инженера в реестре саморегулируемой организации кадастровых инженеров и дата внесения сведений о физическом лице в такой реестр: 2394, 10 ноября 2016 г.

Полное или (в случае, если имеется) сокращенное наименование саморегулируемой организации кадастровых инженеров, членом которой является кадастровый инженер: СРО КИ Ассоциация СРО "ОПКД"

Контактный телефон: 8(4822)41-57-68

Почтовый адрес и адрес электронной почты, по которым осуществляется связь с кадастровым инженером: 170100, г. Тверь, бульвар Радищева, д. 12, semenov@2kad.ru

6. Перечень документов, использованных при подготовке карты-плана территории:

№ п/п	Реквизиты документа				
	Вид	Дата	Номер	Наименование	Иные сведения
1	2	3	4	5	6
1	Иной документ, выдан: Публично-правовая компания «Роскадастр»	13 марта 2024 г.	170-6497/2024-В	Выписка о пунктах государственной геодезической сети, государственной нивелирной сети и государственной гравиметрической сети	—
2	Иной документ	18 июня 2024 г.	1	Протокол заседания согласительной комиссии	—
3	Иной документ	18 июня 2024 г.	2	Протокол заседания согласительной комиссии	—
4	Иной документ	3 июля 2023 г.	33-п	Правила землепользования и застройки	—
5	Иной документ	8 октября 2024 г.	б/н	Карта-план территории (текстовая часть)	—
6	Документ, содержащий сведения об адресе объекта недвижимости	8 октября 2024 г.	637a8b4b-0fd1-49ca-bebe-591a77024d37	Выписка из государственного адресного реестра об адресе объекта адресации	—
7	Документ, содержащий сведения об адресе объекта недвижимости	8 октября 2024 г.	91636ffc-6f6b-4108-83f5-0068381c3d35	Выписка из государственного адресного реестра об адресе объекта адресации	—

1	2	3	4	5	6
8	Документ, содержащий сведения об адресе объекта недвижимости	8 октября 2024 г.	a25ed578-1b7e-4d40-bdf5-d446978bbd28	Выписка из государственного адресного реестра об адресе объекта адресации	—
9	Документ, содержащий сведения об адресе объекта недвижимости	8 октября 2024 г.	dc769679-8fa4-45ca-a8db-42dfedea3f58	Выписка из государственного адресного реестра об адресе объекта адресации	—
10	Кадастровая выписка о земельном участке, выдан: Филиал публично-правовой компании "Роскадастр" по Архангельской области и Ненецкому автономному округу	6 апреля 2024 г.	КУВИ-001/2024-97646115	Выписка из ЕГРН об объекте недвижимости (земельный участок)	—
11	Кадастровая выписка о земельном участке, выдан: Филиал публично-правовой компании "Роскадастр" по Архангельской области и Ненецкому автономному округу	22 марта 2024 г.	КУВИ-001/2024-78420400	Выписка из ЕГРН об объекте недвижимости (земельный участок)	—
12	Кадастровая выписка о земельном участке, выдан: Филиал публично-правовой компании "Роскадастр" по Архангельской области и Ненецкому автономному округу	4 апреля 2024 г.	КУВИ-001/2024-92318200	Выписка из ЕГРН об объекте недвижимости (земельный участок)	—
13	Кадастровая выписка о земельном участке, выдан: Филиал публично-правовой компании "Роскадастр" по Архангельской области и Ненецкому автономному округу	19 марта 2024 г.	КУВИ-001/2024-78766918	Выписка из ЕГРН об объекте недвижимости (земельный участок)	—
14	Кадастровая выписка о земельном участке, выдан: Филиал публично-правовой компании "Роскадастр" по Архангельской области и Ненецкому автономному округу	19 марта 2024 г.	КУВИ-001/2024-78766862	Выписка из ЕГРН об объекте недвижимости (земельный участок)	—
15	Кадастровая выписка о земельном участке, выдан: Филиал публично-правовой компании "Роскадастр" по Архангельской области и Ненецкому автономному округу	19 марта 2024 г.	КУВИ-001/2024-78766865	Выписка из ЕГРН об объекте недвижимости (земельный участок)	—

1	2	3	4	5	6
16	Кадастровая выписка о земельном участке, выдан: Филиал публично-правовой компании "Роскадастр" по Архангельской области и Ненецкому автономному округу	19 марта 2024 г.	КУВИ-001/2024-78766968	Выписка из ЕГРН об объекте недвижимости (земельный участок)	—
17	Кадастровая выписка о земельном участке, выдан: Филиал публично-правовой компании "Роскадастр" по Архангельской области и Ненецкому автономному округу	19 марта 2024 г.	КУВИ-001/2024-78766853	Выписка из ЕГРН об объекте недвижимости (земельный участок)	—
18	Кадастровая выписка о земельном участке, выдан: Филиал публично-правовой компании "Роскадастр" по Архангельской области и Ненецкому автономному округу	19 марта 2024 г.	КУВИ-001/2024-78766805	Выписка из ЕГРН об объекте недвижимости (земельный участок)	—
19	Кадастровая выписка о земельном участке, выдан: Филиал публично-правовой компании "Роскадастр" по Архангельской области и Ненецкому автономному округу	19 марта 2024 г.	КУВИ-001/2024-78766846	Выписка из ЕГРН об объекте недвижимости (земельный участок)	—
20	Кадастровая выписка о земельном участке, выдан: Филиал публично-правовой компании "Роскадастр" по Архангельской области и Ненецкому автономному округу	19 марта 2024 г.	КУВИ-001/2024-78766976	Выписка из ЕГРН об объекте недвижимости (земельный участок)	—
21	Кадастровая выписка о земельном участке, выдан: Филиал публично-правовой компании "Роскадастр" по Архангельской области и Ненецкому автономному округу	19 марта 2024 г.	КУВИ-001/2024-78766936	Выписка из ЕГРН об объекте недвижимости (земельный участок)	—
22	Кадастровая выписка о земельном участке, выдан: Филиал публично-правовой компании "Роскадастр" по Архангельской области и Ненецкому автономному округу	19 марта 2024 г.	КУВИ-001/2024-78766942	Выписка из ЕГРН об объекте недвижимости (земельный участок)	—

1	2	3	4	5	6
23	Кадастровая выписка о земельном участке, выдан: Филиал публично-правовой компании "Роскадастр" по Архангельской области и Ненецкому автономному округу	19 марта 2024 г.	КУВИ-001/2024-78776044	Выписка из ЕГРН об объекте недвижимости (земельный участок)	—
24	Кадастровая выписка о земельном участке, выдан: Филиал публично-правовой компании "Роскадастр" по Архангельской области и Ненецкому автономному округу	19 марта 2024 г.	КУВИ-001/2024-78775935	Выписка из ЕГРН об объекте недвижимости (земельный участок)	—
25	Кадастровая выписка о земельном участке, выдан: Филиал публично-правовой компании "Роскадастр" по Архангельской области и Ненецкому автономному округу	19 марта 2024 г.	КУВИ-001/2024-78776061	Выписка из ЕГРН об объекте недвижимости (земельный участок)	—
26	Кадастровая выписка о земельном участке, выдан: Филиал публично-правовой компании "Роскадастр" по Архангельской области и Ненецкому автономному округу	19 марта 2024 г.	КУВИ-001/2024-78776007	Выписка из ЕГРН об объекте недвижимости (земельный участок)	—
27	Кадастровая выписка о земельном участке, выдан: Филиал публично-правовой компании "Роскадастр" по Архангельской области и Ненецкому автономному округу	19 марта 2024 г.	КУВИ-001/2024-78776081	Выписка из ЕГРН об объекте недвижимости (земельный участок)	—
28	Кадастровая выписка о земельном участке, выдан: Филиал публично-правовой компании "Роскадастр" по Архангельской области и Ненецкому автономному округу	19 марта 2024 г.	КУВИ-001/2024-78776097	Выписка из ЕГРН об объекте недвижимости (земельный участок)	—
29	Кадастровая выписка о земельном участке, выдан: Филиал публично-правовой компании "Роскадастр" по Архангельской области и Ненецкому автономному округу	19 марта 2024 г.	КУВИ-001/2024-78775874	Выписка из ЕГРН об объекте недвижимости (земельный участок)	—

1	2	3	4	5	6
30	Кадастровая выписка о земельном участке, выдан: Филиал публично-правовой компании "Роскадастр" по Архангельской области и Ненецкому автономному округу	19 марта 2024 г.	КУВИ-001/2024-78775852	Выписка из ЕГРН об объекте недвижимости (земельный участок)	—
31	Кадастровая выписка о земельном участке, выдан: Филиал публично-правовой компании "Роскадастр" по Архангельской области и Ненецкому автономному округу	19 марта 2024 г.	КУВИ-001/2024-78775961	Выписка из ЕГРН об объекте недвижимости (земельный участок)	—
32	Кадастровая выписка о земельном участке, выдан: Филиал публично-правовой компании "Роскадастр" по Архангельской области и Ненецкому автономному округу	19 марта 2024 г.	КУВИ-001/2024-78775904	Выписка из ЕГРН об объекте недвижимости (земельный участок)	—
33	Кадастровая выписка о земельном участке, выдан: Филиал публично-правовой компании "Роскадастр" по Архангельской области и Ненецкому автономному округу	19 марта 2024 г.	КУВИ-001/2024-78796994	Выписка из ЕГРН об объекте недвижимости (земельный участок)	—
34	Кадастровая выписка о земельном участке, выдан: Филиал публично-правовой компании "Роскадастр" по Архангельской области и Ненецкому автономному округу	19 марта 2024 г.	КУВИ-001/2024-78796857	Выписка из ЕГРН об объекте недвижимости (земельный участок)	—
35	Кадастровая выписка о земельном участке, выдан: Филиал публично-правовой компании "Роскадастр" по Архангельской области и Ненецкому автономному округу	19 марта 2024 г.	КУВИ-001/2024-78796938	Выписка из ЕГРН об объекте недвижимости (земельный участок)	—
36	Кадастровая выписка о земельном участке, выдан: Филиал публично-правовой компании "Роскадастр" по Архангельской области и Ненецкому автономному округу	19 марта 2024 г.	КУВИ-001/2024-78796820	Выписка из ЕГРН об объекте недвижимости (земельный участок)	—

1	2	3	4	5	6
37	Кадастровая выписка о земельном участке, выдан: Филиал публично-правовой компании "Роскадастр" по Архангельской области и Ненецкому автономному округу	19 марта 2024 г.	КУВИ-001/2024-78872023	Выписка из ЕГРН об объекте недвижимости (земельный участок)	—
38	Кадастровая выписка о земельном участке, выдан: Филиал публично-правовой компании "Роскадастр" по Архангельской области и Ненецкому автономному округу	19 марта 2024 г.	КУВИ-001/2024-78871999	Выписка из ЕГРН об объекте недвижимости (земельный участок)	—
39	Кадастровая выписка о земельном участке, выдан: Филиал публично-правовой компании "Роскадастр" по Архангельской области и Ненецкому автономному округу	19 марта 2024 г.	КУВИ-001/2024-78871861	Выписка из ЕГРН об объекте недвижимости (земельный участок)	—
40	Кадастровая выписка о земельном участке, выдан: Филиал публично-правовой компании "Роскадастр" по Архангельской области и Ненецкому автономному округу	19 марта 2024 г.	КУВИ-001/2024-78871947	Выписка из ЕГРН об объекте недвижимости (земельный участок)	—
41	Кадастровая выписка о земельном участке, выдан: Филиал публично-правовой компании "Роскадастр" по Архангельской области и Ненецкому автономному округу	19 марта 2024 г.	КУВИ-001/2024-78871974	Выписка из ЕГРН об объекте недвижимости (земельный участок)	—
42	Кадастровая выписка о земельном участке, выдан: Филиал публично-правовой компании "Роскадастр" по Архангельской области и Ненецкому автономному округу	19 марта 2024 г.	КУВИ-001/2024-78872017	Выписка из ЕГРН об объекте недвижимости (земельный участок)	—
43	Кадастровая выписка о земельном участке, выдан: Филиал публично-правовой компании "Роскадастр" по Архангельской области и Ненецкому автономному округу	19 марта 2024 г.	КУВИ-001/2024-78871866	Выписка из ЕГРН об объекте недвижимости (земельный участок)	—

1	2	3	4	5	6
44	Кадастровая выписка о земельном участке, выдан: Филиал публично-правовой компании "Роскадастр" по Архангельской области и Ненецкому автономному округу	19 марта 2024 г.	КУВИ-001/2024-78872649	Выписка из ЕГРН об объекте недвижимости (земельный участок)	—
45	Кадастровая выписка о земельном участке, выдан: Филиал публично-правовой компании "Роскадастр" по Архангельской области и Ненецкому автономному округу	19 марта 2024 г.	КУВИ-001/2024-78896405	Выписка из ЕГРН об объекте недвижимости (земельный участок)	—
46	Кадастровая выписка о земельном участке, выдан: Филиал публично-правовой компании "Роскадастр" по Архангельской области и Ненецкому автономному округу	19 марта 2024 г.	КУВИ-001/2024-78896332	Выписка из ЕГРН об объекте недвижимости (земельный участок)	—
47	Кадастровая выписка о земельном участке, выдан: Филиал публично-правовой компании "Роскадастр" по Архангельской области и Ненецкому автономному округу	19 марта 2024 г.	КУВИ-001/2024-78906490	Выписка из ЕГРН об объекте недвижимости (земельный участок)	—
48	Кадастровая выписка о земельном участке, выдан: Филиал публично-правовой компании "Роскадастр" по Архангельской области и Ненецкому автономному округу	20 марта 2024 г.	КУВИ-001/2024-78906430	Выписка из ЕГРН об объекте недвижимости (земельный участок)	—
49	Кадастровая выписка о земельном участке, выдан: Филиал публично-правовой компании "Роскадастр" по Архангельской области и Ненецкому автономному округу	19 марта 2024 г.	КУВИ-001/2024-78906456	Выписка из ЕГРН об объекте недвижимости (земельный участок)	—
50	Кадастровая выписка о земельном участке, выдан: Филиал публично-правовой компании "Роскадастр" по Архангельской области и Ненецкому автономному округу	19 марта 2024 г.	КУВИ-001/2024-78797025	Выписка из ЕГРН об объекте недвижимости (земельный участок)	—



1	2	3	4	5	6
51	Кадастровая выписка о земельном участке, выдан: Филиал публично-правовой компании "Роскадастр" по Архангельской области и Ненецкому автономному округу	19 марта 2024 г.	КУВИ-001/2024-78796996	Выписка из ЕГРН об объекте недвижимости (земельный участок)	—
52	Кадастровая выписка о земельном участке, выдан: Филиал публично-правовой компании "Роскадастр" по Архангельской области и Ненецкому автономному округу	19 марта 2024 г.	КУВИ-001/2024-78796959	Выписка из ЕГРН об объекте недвижимости (земельный участок)	—
53	Кадастровая выписка о земельном участке, выдан: Филиал публично-правовой компании "Роскадастр" по Архангельской области и Ненецкому автономному округу	19 марта 2024 г.	КУВИ-001/2024-78796835	Выписка из ЕГРН об объекте недвижимости (земельный участок)	—
54	Кадастровая выписка о земельном участке, выдан: Филиал публично-правовой компании "Роскадастр" по Архангельской области и Ненецкому автономному округу	19 марта 2024 г.	КУВИ-001/2024-78797015	Выписка из ЕГРН об объекте недвижимости (земельный участок)	—
55	Кадастровая выписка о земельном участке, выдан: Филиал публично-правовой компании "Роскадастр" по Архангельской области и Ненецкому автономному округу	19 марта 2024 г.	КУВИ-001/2024-78796843	Выписка из ЕГРН об объекте недвижимости (земельный участок)	—
56	Кадастровая выписка о земельном участке, выдан: Филиал публично-правовой компании "Роскадастр" по Архангельской области и Ненецкому автономному округу	19 марта 2024 г.	КУВИ-001/2024-78796974	Выписка из ЕГРН об объекте недвижимости (земельный участок)	—
57	Кадастровая выписка о земельном участке, выдан: Филиал публично-правовой компании "Роскадастр" по Архангельской области и Ненецкому автономному округу	19 марта 2024 г.	КУВИ-001/2024-78796918	Выписка из ЕГРН об объекте недвижимости (земельный участок)	—

1	2	3	4	5	6
58	Кадастровая выписка о земельном участке, выдан: Филиал публично-правовой компании "Роскадастр" по Архангельской области и Ненецкому автономному округу	19 марта 2024 г.	КУВИ-001/2024-78797039	Выписка из ЕГРН об объекте недвижимости (земельный участок)	—
59	Кадастровая выписка о земельном участке, выдан: Филиал публично-правовой компании "Роскадастр" по Архангельской области и Ненецкому автономному округу	19 марта 2024 г.	КУВИ-001/2024-78906425	Выписка из ЕГРН об объекте недвижимости (земельный участок)	—
60	Кадастровая выписка о земельном участке, выдан: Филиал публично-правовой компании "Роскадастр" по Архангельской области и Ненецкому автономному округу	19 марта 2024 г.	КУВИ-001/2024-78906473	Выписка из ЕГРН об объекте недвижимости (земельный участок)	—
61	Кадастровая выписка о земельном участке, выдан: Филиал публично-правовой компании "Роскадастр" по Архангельской области и Ненецкому автономному округу	19 марта 2024 г.	КУВИ-001/2024-78906372	Выписка из ЕГРН об объекте недвижимости (земельный участок)	—
62	Кадастровая выписка о земельном участке, выдан: Филиал публично-правовой компании "Роскадастр" по Архангельской области и Ненецкому автономному округу	19 марта 2024 г.	КУВИ-001/2024-78906483	Выписка из ЕГРН об объекте недвижимости (земельный участок)	—
63	Кадастровая выписка о земельном участке, выдан: Филиал публично-правовой компании "Роскадастр" по Архангельской области и Ненецкому автономному округу	20 марта 2024 г.	КУВИ-001/2024-78936316	Выписка из ЕГРН об объекте недвижимости (земельный участок)	—
64	Кадастровая выписка о земельном участке, выдан: Филиал публично-правовой компании "Роскадастр" по Архангельской области и Ненецкому автономному округу	20 марта 2024 г.	КУВИ-001/2024-78936216	Выписка из ЕГРН об объекте недвижимости (земельный участок)	—

1	2	3	4	5	6
65	Кадастровая выписка о земельном участке, выдан: Филиал публично-правовой компании "Роскадастр" по Архангельской области и Ненецкому автономному округу	20 марта 2024 г.	КУВИ-001/2024-78936190	Выписка из ЕГРН об объекте недвижимости (земельный участок)	—
66	Кадастровая выписка о земельном участке, выдан: Филиал публично-правовой компании "Роскадастр" по Архангельской области и Ненецкому автономному округу	19 марта 2024 г.	КУВИ-001/2024-78936203	Выписка из ЕГРН об объекте недвижимости (земельный участок)	—
67	Кадастровая выписка о земельном участке, выдан: Филиал публично-правовой компании "Роскадастр" по Архангельской области и Ненецкому автономному округу	19 марта 2024 г.	КУВИ-001/2024-78936188	Выписка из ЕГРН об объекте недвижимости (земельный участок)	—
68	Кадастровая выписка о земельном участке, выдан: Филиал публично-правовой компании "Роскадастр" по Архангельской области и Ненецкому автономному округу	21 марта 2024 г.	КУВИ-001/2024-78896381	Выписка из ЕГРН об объекте недвижимости (земельный участок)	—
69	Кадастровая выписка о земельном участке, выдан: Филиал публично-правовой компании "Роскадастр" по Архангельской области и Ненецкому автономному округу	5 апреля 2024 г.	КУВИ-001/2024-98105412	Выписка из ЕГРН об объекте недвижимости (земельный участок)	—
70	Кадастровая выписка о земельном участке, выдан: Филиал публично-правовой компании "Роскадастр" по Архангельской области и Ненецкому автономному округу	5 апреля 2024 г.	КУВИ-001/2024-98105311	Выписка из ЕГРН об объекте недвижимости (земельный участок)	—
71	Кадастровая выписка о земельном участке, выдан: Филиал публично-правовой компании "Роскадастр" по Архангельской области и Ненецкому автономному округу	5 апреля 2024 г.	КУВИ-001/2024-98105303	Выписка из ЕГРН об объекте недвижимости (земельный участок)	—

1	2	3	4	5	6
72	Кадастровая выписка о земельном участке, выдан: Филиал публично-правовой компании "Роскадастр" по Архангельской области и Ненецкому автономному округу	5 апреля 2024 г.	КУВИ-001/2024-98105392	Выписка из ЕГРН об объекте недвижимости (земельный участок)	—
73	Кадастровая выписка о земельном участке, выдан: Филиал публично-правовой компании "Роскадастр" по Архангельской области и Ненецкому автономному округу	5 апреля 2024 г.	КУВИ-001/2024-98105354	Выписка из ЕГРН об объекте недвижимости (земельный участок)	—
74	Кадастровая выписка о земельном участке, выдан: Филиал публично-правовой компании "Роскадастр" по Архангельской области и Ненецкому автономному округу	5 апреля 2024 г.	КУВИ-001/2024-98105337	Выписка из ЕГРН об объекте недвижимости (земельный участок)	—
75	Кадастровая выписка о земельном участке, выдан: Филиал публично-правовой компании "Роскадастр" по Архангельской области и Ненецкому автономному округу	5 апреля 2024 г.	КУВИ-001/2024-98105250	Выписка из ЕГРН об объекте недвижимости (земельный участок)	—
76	Кадастровая выписка о земельном участке, выдан: Филиал публично-правовой компании "Роскадастр" по Архангельской области и Ненецкому автономному округу	5 апреля 2024 г.	КУВИ-001/2024-98105215	Выписка из ЕГРН об объекте недвижимости (земельный участок)	—
77	Кадастровая выписка о земельном участке, выдан: Филиал публично-правовой компании "Роскадастр" по Архангельской области и Ненецкому автономному округу	5 апреля 2024 г.	КУВИ-001/2024-98105294	Выписка из ЕГРН об объекте недвижимости (земельный участок)	—
78	Кадастровая выписка о здании, сооружении, объекте незавершенного строительства, выдан: Филиал публично-правовой компании "Роскадастр" по Архангельской области и Ненецкому автономному округу	19 марта 2024 г.	КУВИ-001/2024-78872014	Выписка из ЕГРН об объекте недвижимости (ОКС)	—

1	2	3	4	5	6
79	Кадастровая выписка о здании, сооружении, объекте незавершенного строительства, выдан: Филиал публично-правовой компании "Роскадастр" по Архангельской области и Ненецкому автономному округу	5 апреля 2024 г.	КУВИ-001/2024-98112111	Выписка из ЕГРН об объекте недвижимости (ОКС)	—
80	Кадастровая выписка о здании, сооружении, объекте незавершенного строительства, выдан: Филиал публично-правовой компании "Роскадастр" по Архангельской области и Ненецкому автономному округу	5 апреля 2024 г.	КУВИ-001/2024-98112156	Выписка из ЕГРН об объекте недвижимости (ОКС)	—

**7. Пояснения к карте-плану территории:**

-

Сведения о заказчике  
Заказчиком комплексных кадастровых работ является: Комитет по управлению муниципальным имуществом и земельными ресурсами администрации Няндомского муниципального округа Архангельской области. Комплексные кадастровые работы выполняются на основании муниципального контракта №0124300012024000002 от 22.03.2024г. В соответствии со ст. 42.7и 42.10 заказчиком комплексных кадастровых работ было проведено информирование граждан и юридических лиц о начале выполнения работ и времени проведения согласительных комиссией путем размещения извещения о начале комплексных кадастровых работ. Извещение о проведении комплексных кадастровых работ на территории кадастрового квартала 29:12:090128 размещены на сайте Администрации Няндомского муниципального округа по ссылке [https://nyandoma.gosuslugi.ru/deyatelnost/napravleniya-deyatelnosti/kompeksnye-kadaastrovye-raboty/kompeksnye-kadaastrovye-raboty\\_554.html](https://nyandoma.gosuslugi.ru/deyatelnost/napravleniya-deyatelnosti/kompeksnye-kadaastrovye-raboty/kompeksnye-kadaastrovye-raboty_554.html).

Сведения о кадастровом инженере  
Кадастровый инженер Семенов Николай Анатольевич является членом Ассоциации Саморегулируемой организации «Объединение профессионалов кадастровой деятельности» (сокращенное наименование – Ассоциация СРО «ОПКД»), номер в государственном реестре саморегулируемых организаций № 003 от 08.07.2016г., номер кадастрового инженера в реестре СРО № 2394. СНИЛС 123-582-179 49. Контактный телефон 89108326238. Почтовый адрес и адрес электронной почты, по которым осуществляется связь с кадастровым инженером: info@2kad.ru, 170100, г.Тверь, б-р Радищева, д.12, помещ.7. Организация, работником которой является кадастровый инженер – ООО «Центр недвижимости 2кад».  
Исполнителем муниципального контракта при наличии в сведениях Единого государственного реестра недвижимости информации об адресах и адресах электронной почты правообладателей объектов недвижимости, являющихся объектами комплексных кадастровых работ извещения проводились путем отправления почтовых извещений на адреса правообладателей.

Основания выполнения комплексных кадастровых работ  
Комплексные кадастровые работы проводятся на основании муниципального контракта №0124300012024000002 от 22.03.2024г.  
Карта-план территории подготовлен на территорию, расположенную: Архангельская область, муниципальный округ Няндомский, поселок Лепша-Новый, в границах кадастрового квартала 29:12:090128.

Перечень документов, использованных при подготовке карты-плана территории

При подготовке карты-плана территории использовались материалы, предусмотренные п.19, п.20 Приказа Росреестра от 04.08.2021 N П/0337.

В связи с отсутствием Проекта межевания и проекта планировки территории образование земельных участков в рамках комплексных кадастровых работ не осуществлялось.

Предельные максимальные и минимальные размеры земельных участков указаны для земельных участков, расположенных в территориальной зоне Зона застройки индивидуальными жилыми домами (Ж-1), с видом разрешенного использования «Для ведения личного подсобного хозяйства (приусадебный земельный участок) (2.2)», «Ведение огородничества (13.1)», для иных земельных участков предельные максимальные и минимальные размеры не указаны в связи с тем что они не установлены.

Предельные размеры земельных участков указаны в соответствии с Правилами землепользования и застройки части территории Няндомского муниципального округа Архангельской области (Утверждены постановлением министерства строительства и архитектуры Архангельской области от «3» июля 2023 г. № 33-п, опубликованы <https://fgistp.economy.gov.ru/lk/#/document-show/326938>).

Согласно правилам землепользования и застройки кадастровый квартал 29:12:090128 расположен в территориальных зонах:

Зона застройки индивидуальными жилыми домами Ж-1; земли лесного фонда, сельскохозяйственные угодья в составе земель сельскохозяйственного назначения

В ходе проведения комплексных кадастровых работ в квартале 29:12:090128 возражений по согласованию местоположения границ земельных участков со стороны заинтересованных лиц не поступало, в связи с этим заключение согласительной комиссии в карту-план не приложено. Карта-план территории составлен на основании сведений ЕГРН.

По результатам проведения согласительной комиссии по вопросу согласования местоположения границ земельных участков были составлены протоколы № от и № от .

Сведения о геодезической основе, использованной при подготовке карты-плана территории

При определении координат точек использовались пункты государственной геодезической сети: Горка, Ола, Кырчема, полная информация о пунктах содержится в карта-плане территории. При подготовке карты-плана территории были использованы сведения о пунктах государственной геодезической сети (геодезическая сеть сгущения 3 класса (ГГС - 3 класса)) предоставленные в выписке №170-6497/2024-В от 13.03.2024г о пунктах государственной геодезической сети, государственной нивелирной сети и государственной гравиметрической сети, выданной Публично-правовой компанией «Роскадастр».

Сведения о средствах измерений

Определение координат характерных точек объектов недвижимости осуществлялось методом спутниковых геодезических измерений(определений).

Сведения об уточняемых земельных участках

В ходе комплексных кадастровых работ уточняются сведения о 26 земельных участках, включенных в карту-план территории.

Площади земельных участков соответствуют п.3 ст.42.8 Федерального закона от 24.07.2007 N 221-ФЗ.

В описании местоположения границы территориальной зоны с реестровым номером 29:12-7.39 выявлена реестровая ошибка. Наличие реестровой ошибки обусловлено тем, что при установлении границ территориальной зоны с реестровым номером 29:12-7.39 не были учтены границы земельных участков с кадастровым номером 29:12:090128:8, 29:12:090128:3, 29:12:090128:29, 29:12:090128:28, 29:12:090128:27, 29:12:090128:26, 29:12:090128:25, 29:12:090128:24, 29:12:090128:22, 29:12:090128:21, 29:12:090128:19, 29:12:090128:18, 29:12:090128:12. Необходимо исправить реестровую ошибку в описании границы территориальной зоны с реестровым номером 29:12-7.39 с учетом описания границ земельных участков с кадастровыми номерами 29:12:090128:8, 29:12:090128:3, 29:12:090128:29, 29:12:090128:28, 29:12:090128:27, 29:12:090128:26, 29:12:090128:25, 29:12:090128:24, 29:12:090128:22, 29:12:090128:21, 29:12:090128:19, 29:12:090128:18, 29:12:090128:12.

В описании местоположения границы лесничества с реестровым номером 29:12-15.4 выявлена реестровая ошибка. Наличие реестровой ошибки обусловлено тем,

что при установлении границ территориальной зоны с реестровым номером 29:12-15.4 не были учтены границы земельных участков с кадастровым номером 29:12:090128:31, 29:12:090128:30, 29:12:090128:25, 29:12:090128:24, 29:12:090128:21, 29:12:090128:19, 29:12:090128:18. Необходимо исправить реестровую ошибку в описании границы территориальной зоны с реестровым номером 29:12-15.4 с учетом описания границ земельных участков с кадастровым номером 29:12:090128:31, 29:12:090128:30, 29:12:090128:25, 29:12:090128:24, 29:12:090128:21, 29:12:090128:19, 29:12:090128:18.

Кроме того, земельные участки 29:12:090128:31, 29:12:090128:30, 29:12:090128:25, 29:12:090128:24, 29:12:090128:21, 29:12:090128:19, 29:12:090128:18 пересекают границы земельного участка с кадастровым номером 29:12:090128:361, относящийся к землям лесного фонда. В соответствии со ст.60.2 Федерального закона от 13.07.2015 N 218-ФЗ «О государственной регистрации недвижимости», если при осуществлении государственного кадастрового учета в связи с уточнением границ земельного участка, права на который возникли до 1 января 2016 года и до даты внесения в Единый государственный реестр недвижимости сведений о местоположении границ лесного участка, было выявлено пересечение границ такого земельного участка с границами лесного участка, лесничества, данное обстоятельство не является препятствием для осуществления государственного кадастрового учета указанного земельного участка.

В описании местоположения границы населенного пункта с реестровым номером 29:12-4.46 выявлена реестровая ошибка. Наличие реестровой ошибки обусловлено тем, что при установлении границ населенного пункта с реестровым номером 29:12-4.46 не были учтены границы земельных участков с кадастровыми номерами 29:12:090128:31, 29:12:090128:30, 29:12:090128:25, 29:12:090128:24, 29:12:090128:21, 29:12:090128:19, 29:12:090128:18. Необходимо исправить реестровую ошибку в описании границы населенного пункта с реестровым номером 29:12-4.46 с учетом описания границ земельных участков с кадастровым номером 29:12:090128:31, 29:12:090128:30, 29:12:090128:25, 29:12:090128:24, 29:12:090128:21, 29:12:090128:19, 29:12:090128:18.

Земельные участки, не включенные в карту-план территории

В карту-план территории не включены сведения о земельных участках:

ранее внесенных и не подлежащих изменению – 33 (29:12:000000:66, 29:12:000000:48, 29:12:000000:62, 29:12:090128:330, 29:12:090128:331, 29:12:090128:332, 29:12:090128:337, 29:12:090128:338, 29:12:090128:339, 29:12:090128:340, 29:12:090128:341, 29:12:090128:342, 29:12:090128:343, 29:12:090128:344, 29:12:090128:345, 29:12:090128:346, 29:12:090128:347, 29:12:090128:348, 29:12:090128:349, 29:12:090128:350, 29:12:090128:351, 29:12:090128:352, 29:12:090128:353, 29:12:090128:354, 29:12:090128:355, 29:12:090128:356, 29:12:090128:357, 29:12:090128:358, 29:12:090128:359, 29:12:090128:360, 29:12:090128:362, 29:12:090128:363, 29:12:090128:364); объекты, фактическое местоположение которых определить не удалось – 7 (29:12:090128:109, 29:12:090128:110, 29:12:090128:111, 29:12:090128:112, 29:12:090128:113, 29:12:090128:114, 29:12:090128:115);

объекты, расположенные за пределами кадастрового квартала – 2 (29:12:090128:32 – расположен в кадастровом квартале 29:12:090106, 29:12:000000:51 – расположен в кадастровом квартале 29:12:000000).

Описание местоположения здания, сооружения, объекта незавершенного строительства на земельном участке

В ходе комплексных кадастровых работ уточняются сведения о 3 объектах капитального строительства, включенных в карту-план территории.

Сведения о зданиях, сооружениях, объектах незавершенного строительства, необходимые для исправления реестровых ошибок в сведениях об описании их местоположения

В ходе комплексных кадастровых работ исправляются сведения об 1 объекте капитального строительства.

Исправление реестровой ошибки в местоположении объекта капитального строительства связано тем, что ранее внесенные в ЕГРН сведения о координатах характерных точек здания не соответствуют фактическому расположению объектов на земельном участке.

Сведения о пунктах геодезической сети и средствах измерений								
1. Сведения о пунктах геодезической сети:								
№ п/п	Вид геодезической сети	Название пункта геодезической сети и тип знака	Система координат пункта геодезической сети	Координаты пункта, м		Дата обследования 23 апреля 2024 г.		
				X	Y	Сведения о состоянии		
1	2	3	4	5	6	наружного знака пункта	центра пункта	марки центра пункта
1	Геодезическая сеть сгущения 3 класса (ГГС - 3 класса). 3	Ола, сигн.	29.2	367 671,89	2 501 124,77	Сохранился	Сохранился	Сохранился
2	Геодезическая сеть сгущения 3 класса (ГГС - 3 класса). 3	Кырчема, сигн.		394 964,73	2 540 209,47			
3	Геодезическая сеть сгущения 3 класса (ГГС - 3 класса). 3	Горка, сигн.		381 755,66	2 464 092,67			
2. Сведения об использованных средствах измерений:								
№ п/п	Наименование и обозначение типа средства измерений - прибора (инструмента, аппаратуры)		Заводской или серийный номер средства измерений		Реквизиты свидетельства о поверке прибора (инструмента, аппаратуры) и (или) срок действия поверки			
1	2		3		4			
1	Аппаратура геодезическая спутниковая GEOBOX FORA LUX		8E091343		С-ДЮП/05-03-2024/322034262 от 05.03.2024			
2	Аппаратура геодезическая спутниковая EFT M2 GNSS		PE11640442		С-ДЮП/05-03-2024/322034260 от 05.03.2024			
3	Тахеометры электронные		BF2510		С-АЦМ/09-02-2024/315726313 от 09.02.2024			



Сведения об уточняемых земельных участках							
1. Сведения о характерных точках границ уточняемого земельного участка с кадастровым номером					29:12:090128:3		
Система координат 29.2					Зона № 2		
Обоз- начение харак- терных точек границ	Координаты, м				Метод определения координат	Формулы, примененные для расчета средней квадратической погрешности определения координат характерных точек границ (Mt), с подставленными в такие формулы значениями и итоговые (вычисленные) значения Mt, м	Описание закрепления точки
	содержатся в Едином государственном реестре недвижимости		определены в результате выполнения комплексных кадастровых работ				
	X	Y	X	Y			
1	2	3	4	5	6	7	8
н7У	—	—	401 127,39	2 518 224,96	Метод спутниковых геодезических измерений (определений)	$\sqrt{(m_0^2 + m_1^2)} = \sqrt{(0,04^2 + 0,09^2)} = 0,10$	—
н8У	—	—	401 129,04	2 518 218,91			
н9У	—	—	401 172,53	2 518 237,57			
н10У	—	—	401 158,28	2 518 262,82			
н11У	—	—	401 143,10	2 518 255,55			
н12У	—	—	401 137,71	2 518 263,82			
н13У	—	—	401 132,45	2 518 260,81			
н14У	—	—	401 137,08	2 518 252,76			
н15У	—	—	401 104,80	2 518 241,13			
н16У	—	—	401 109,96	2 518 220,09			
н7У	—	—	401 127,39	2 518 224,96			

2. Сведения о частях границ уточняемого земельного участка с кадастровым номером 29:12:090128:3 :

Обозначение части границ		Горизонтальное проложение (S), м	Описание прохождения части границ	Сведения о согласовании местоположения границ (согласовано/спорное)
от т.	до т.			
1	2	3	4	5
н7У	н8У	6,27	—	согласовано
н8У	н9У	47,32		
н9У	н10У	28,99		
н10У	н11У	16,83		
н11У	н12У	9,87		
н12У	н13У	6,06		
н13У	н14У	9,29		
н14У	н15У	34,31		
н15У	н16У	21,66		
н16У	н7У	18,10		

3. Сведения о характеристиках уточняемого земельного участка с кадастровым номером 29:12:090128:3 :

№ п/п	Наименование характеристики земельного участка	Значение характеристики
1	2	3
1.	Адрес земельного участка	—
1.1.	Сведения о местоположении земельного участка (при отсутствии адреса) в структурированном в соответствии с федеральной информационной адресной системой виде	164220, Российская Федерация, Архангельская область, Няндомский р-н, Лепша-Новый п, Заречная ул
1.2.	Дополнительные сведения о местоположении земельного участка	Местоположение установлено относительно ориентира, расположенного в границах участка. Почтовый адрес ориентира: обл. Архангельская, р-н Няндомский, адм.округ Шалакушский, л/п Лепша Новый, ул. Заречная, дом 1.
2.	Площадь земельного участка ± величина погрешности определения (вычисления) площади ( $P \pm \Delta P$ ), м²	1 701 ± 14,00
3.	Формула, примененная для вычисления предельной погрешности определения площади земельного участка, с подставленными значениями и итоговые (вычисленные) значения	$3,5 * M_t * \sqrt{(P)} = 3,5 * 0,10 * \sqrt{(1\ 701,00)} = 14$
4.	Площадь земельного участка согласно сведениям Единого государственного реестра недвижимости (Ркад), м²	1 701,00
5.	Оценка расхождения Р и Ркад ( $P - P_{кад}$ ), м²	0
6.	Предельный минимальный и максимальный размеры земельного участка (Рмин и Рмакс), м²	Рмин = 1 000 Рмакс = 1 500

1	2				3		
7.	Вид (виды) разрешенного использования				Для ведения личного подсобного хозяйства		
7.1.	Дополнительные сведения об использовании земельного участка				—		
8.	Кадастровый или иной государственный учетный номер (инвентарный) здания, сооружения, объекта незавершенного строительства, расположенного на земельном участке				—		
9.	Сведения о земельных участках (землях общего пользования, территории общего пользования), посредством которых обеспечивается доступ				Земли общего пользования		
10.	Иные сведения				—		
4. Пояснения к сведениям об уточняемом земельном участке с кадастровым номером 29:12:090128:3 :							
1.	—						
1. Сведения о характерных точках границ уточняемого земельного участка с кадастровым номером 29:12:090128:4 :							
Система координат 29.2 Зона № 2							
Обоз- начение харак- терных точек границ	Координаты, м				Метод определения координат	Формулы, примененные для расчета средней квадратической погрешности определения координат характерных точек границ (Mt), с подставленными в такие формулы значениями и итоговые (вычисленные) значения Mt, м	Описание закрепления точки
	содержатся в Едином государственном реестре недвижимости		определены в результате выполнения комплексных кадастровых работ				
	X	Y	X	Y			
1	2	3	4	5	6	7	8
н11У	—	—	401 143,10	2 518 255,55	Метод спутниковых геодезических измерений (определений)	$\sqrt{(m0^2 + m1^2)} = \sqrt{(0,04^2 + 0,09^2)} = 0,10$	—
н10У	—	—	401 158,28	2 518 262,82			
н43У	—	—	401 187,58	2 518 279,19			
н21У	—	—	401 162,40	2 518 305,62			
н20У	—	—	401 126,53	2 518 278,94			
н12У	—	—	401 137,71	2 518 263,82			

1	2	3	4	5	6	7	8
н11У	—	—	401 143,10	2 518 255,55	Метод спутниковых геодезических измерений (определений)	$\sqrt{(m0^2 + m1^2)} = \sqrt{(0,04^2 + 0,09^2)} = 0,10$	—
2. Сведения о частях границ уточняемого земельного участка с кадастровым номером					29:12:090128:4		
Обозначение части границ		Горизонтальное проложение (S), м	Описание прохождения части границ		Сведения о согласовании местоположения границ (согласовано/спорное)		
от т.	до т.						
1	2	3	4		5		
н11У	н10У	16,83	—		согласовано		
н10У	н43У	33,56					
н43У	н21У	36,50					
н21У	н20У	44,70					
н20У	н12У	18,80					
н12У	н11У	9,87					
3. Сведения о характеристиках уточняемого земельного участка с кадастровым номером					29:12:090128:4		
№ п/п	Наименование характеристики земельного участка				Значение характеристики		
1	2				3		
1.	Адрес земельного участка				—		
1.1.	Сведения о местоположении земельного участка (при отсутствии адреса) в структурированном в соответствии с федеральной информационной адресной системой виде				164220, Российская Федерация, Архангельская область, Няндомский р-н, Лепша-Новый п, Заречная ул, д 3		
1.2.	Дополнительные сведения о местоположении земельного участка				—		
2.	Площадь земельного участка ± величина погрешности определения (вычисления) площади (Р ± ΔР), м²				1 538 ± 14,00		
3.	Формула, примененная для вычисления предельной погрешности определения площади земельного участка, с подставленными значениями и итоговые (вычисленные) значения				$3,5 * Mt * \sqrt{(P)} = 3,5 * 0,10 * \sqrt{(1\ 538,00)} = 14$		
4.	Площадь земельного участка согласно сведениям Единого государственного реестра недвижимости (Ркад), м²				2 500,00		
5.	Оценка расхождения Р и Ркад (Р - Ркад), м²				962		
6.	Предельный минимальный и максимальный размеры земельного участка (Рмин и Рмакс), м²				Рмин = 1 000 Рмакс = 1 500		
7.	Вид (виды) разрешенного использования				Для ведения личного подсобного хозяйства		
7.1.	Дополнительные сведения об использовании земельного участка				—		

1	2				3		
8.	Кадастровый или иной государственный учетный номер (инвентарный) здания, сооружения, объекта незавершенного строительства, расположенного на земельном участке				29:12:090128:366		
9.	Сведения о земельных участках (землях общего пользования, территории общего пользования), посредством которых обеспечивается доступ				Земли общего пользования		
10.	Иные сведения				—		
4. Пояснения к сведениям об уточняемом земельном участке с кадастровым номером 29:12:090128:4 :							
1.	—						
1. Сведения о характерных точках границ уточняемого земельного участка с кадастровым номером 29:12:090128:5 :							
Система координат 29.2 Зона № 2							
Обоз- начение харак- терных точек границ	Координаты, м				Метод определения координат	Формулы, примененные для расчета средней квадратической погрешности определения координат характерных точек границ (Mt), с подставленными в такие формулы значениями и итоговые (вычисленные) значения Mt, м	Описание закрепления точки
	содержатся в Едином государственном реестре недвижимости		определены в результате выполнения комплексных кадастровых работ				
	X	Y	X	Y			
1	2	3	4	5	6	7	8
н21У	—	—	401 162,40	2 518 305,62	Метод спутниковых геодезических измерений (определений)	$\sqrt{(m_0^2 + m_1^2)} = \sqrt{(0,04^2 + 0,09^2)} = 0,10$	—
н43У	—	—	401 187,58	2 518 279,19			
н44У	—	—	401 197,92	2 518 268,78			
н45У	—	—	401 216,28	2 518 286,49			
н22У	—	—	401 181,33	2 518 322,71			
н21У	—	—	401 162,40	2 518 305,62			

2. Сведения о частях границ уточняемого земельного участка с кадастровым номером				29:12:090128:5		:
Обозначение части границ		Горизонтальное проложение (S), м	Описание прохождения части границ	Сведения о согласовании местоположения границ (согласовано/спорное)		
от т.	до т.					
1	2	3	4	5		
н21У	н43У	36,50	—	согласовано		
н43У	н44У	14,67				
н44У	н45У	25,51				
н45У	н22У	50,33				
н22У	н21У	25,50				
3. Сведения о характеристиках уточняемого земельного участка с кадастровым номером				29:12:090128:5		:
№ п/п	Наименование характеристики земельного участка		Значение характеристики			
1	2		3			
1.	Адрес земельного участка		—			
1.1.	Сведения о местоположении земельного участка (при отсутствии адреса) в структурированном в соответствии с федеральной информационной адресной системой виде		164220, Российская Федерация, Архангельская область, Няндомский р-н, Лепша-Новый п, Заречная ул			
1.2.	Дополнительные сведения о местоположении земельного участка		Местоположение установлено относительно ориентира, расположенного за пределами участка. Почтовый адрес ориентира: обл. Архангельская, р-н Няндомский, адм.округ Шалакушский, л/п Лепша Новый, ул. Заречная.			
2.	Площадь земельного участка ± величина погрешности определения (вычисления) площади (P ± ΔP), м²		1 300 ± 13,00			
3.	Формула, примененная для вычисления предельной погрешности определения площади земельного участка, с подставленными значениями и итоговые (вычисленные) значения		3,5*Мт*√(P) = 3,5*0,10*√(1 300,00) = 13			
4.	Площадь земельного участка согласно сведениям Единого государственного реестра недвижимости (Ркад), м²		1 300,00			
5.	Оценка расхождения Р и Ркад (Р - Ркад), м²		0			
6.	Предельный минимальный и максимальный размеры земельного участка (Рмин и Рмакс), м²		Рмин = 200 Рмакс = 1 500			
7.	Вид (виды) разрешенного использования		Для ведения огородничества			
7.1.	Дополнительные сведения об использовании земельного участка		—			
8.	Кадастровый или иной государственный учетный номер (инвентарный) здания, сооружения, объекта незавершенного строительства, расположенного на земельном участке		—			

1	2				3		
9.	Сведения о земельных участках (землях общего пользования, территории общего пользования), посредством которых обеспечивается доступ				Земли общего пользования		
10.	Иные сведения				Аренда (в том числе, субаренда). Обременение возникает на основании: Инвентаризационная опись на КК 29:12:090128. № б/н. Аренда земли. Обременение возникает на основании: Инвентаризационная опись на КК 29:12:090128. № б/н.		
4. Пояснения к сведениям об уточняемом земельном участке с кадастровым номером 29:12:090128:5 :							
1.	—						
1. Сведения о характерных точках границ уточняемого земельного участка с кадастровым номером 29:12:090128:7 :							
Система координат 29.2 Зона № 2							
Обоз- начение харак- терных точек границ	Координаты, м				Метод определения координат	Формулы, примененные для расчета средней квадратической погрешности определения координат характерных точек границ (Mt), с подставленными в такие формулы значениями и итоговые (вычисленные) значения Mt, м	Описание закрепления точки
	содержатся в Едином государственном реестре недвижимости		определены в результате выполнения комплексных кадастровых работ				
	X	Y	X	Y			
1	2	3	4	5	6	7	8
н17У	—	—	401 169,24	2 518 336,26	Метод спутниковых геодезических измерений (определений)	$\sqrt{(m0^2 + m1^2)} = \sqrt{(0,04^2 + 0,09^2)} = 0,10$	—
н18У	—	—	401 141,18	2 518 313,67			
н19У	—	—	401 114,63	2 518 297,44			
н20У	—	—	401 126,53	2 518 278,94			
н21У	—	—	401 162,40	2 518 305,62			
н22У	—	—	401 181,33	2 518 322,71			
н17У	—	—	401 169,24	2 518 336,26			

2. Сведения о частях границ уточняемого земельного участка с кадастровым номером				29:12:090128:7		:
Обозначение части границ		Горизонтальное проложение (S), м	Описание прохождения части границ	Сведения о согласовании местоположения границ (согласовано/спорное)		
от т.	до т.					
1	2	3	4	5		
н17У	н18У	36,02	—	согласовано		
н18У	н19У	31,12				
н19У	н20У	22,00				
н20У	н21У	44,70				
н21У	н22У	25,50				
н22У	н17У	18,16				
3. Сведения о характеристиках уточняемого земельного участка с кадастровым номером				29:12:090128:7		:
№ п/п	Наименование характеристики земельного участка		Значение характеристики			
1	2		3			
1.	Адрес земельного участка		—			
1.1.	Сведения о местоположении земельного участка (при отсутствии адреса) в структурированном в соответствии с федеральной информационной адресной системой виде		164220, Российская Федерация, Архангельская область, Няндомский р-н, Лепша-Новый п, Заречная ул			
1.2.	Дополнительные сведения о местоположении земельного участка		Местоположение установлено относительно ориентира, расположенного за пределами участка. Почтовый адрес ориентира: Архангельская область, Няндомский район, МО "Шалакушское", л/п Лепша-Новый, ул. Заречная, д. 4.			
2.	Площадь земельного участка ± величина погрешности определения (вычисления) площади (Р ± ΔР), м²		1 354 ± 13,00			
3.	Формула, примененная для вычисления предельной погрешности определения площади земельного участка, с подставленными значениями и итоговые (вычисленные) значения		3,5*Мт*√(Р) = 3,5*0,10*√(1 354,00) = 13			
4.	Площадь земельного участка согласно сведениям Единого государственного реестра недвижимости (Ркад), м²		1 354,00			
5.	Оценка расхождения Р и Ркад (Р - Ркад), м²		0			
6.	Предельный минимальный и максимальный размеры земельного участка (Рмин и Рмакс), м²		Рмин = 1 000 Рмакс = 1 500			
7.	Вид (виды) разрешенного использования		Для ведения личного подсобного хозяйства			
7.1.	Дополнительные сведения об использовании земельного участка		—			



1	2				3		
8.	Кадастровый или иной государственный учетный номер (инвентарный) здания, сооружения, объекта незавершенного строительства, расположенного на земельном участке				—		
9.	Сведения о земельных участках (землях общего пользования, территории общего пользования), посредством которых обеспечивается доступ				Земли общего пользования		
10.	Иные сведения				—		
4. Пояснения к сведениям об уточняемом земельном участке с кадастровым номером 29:12:090128:7 :							
1.	—						
1. Сведения о характерных точках границ уточняемого земельного участка с кадастровым номером 29:12:090128:8 :							
Система координат 29.2 Зона № 2							
Обоз- начение харак- терных точек границ	Координаты, м				Метод определения координат	Формулы, примененные для расчета средней квадратической погрешности определения координат характерных точек границ (Mt), с подставленными в такие формулы значениями и итоговые (вычисленные) значения Mt, м	Описание закрепления точки
	содержатся в Едином государственном реестре недвижимости		определены в результате выполнения комплексных кадастровых работ				
	X	Y	X	Y			
1	2	3	4	5	6	7	8
н23У	—	—	401 072,09	2 518 333,12	Метод спутниковых геодезических измерений (определений)	$\sqrt{(m0^2 + m1^2)} = \sqrt{(0,04^2 + 0,09^2)} = 0,10$	—
н24У	—	—	401 080,58	2 518 330,14			
н25У	—	—	401 086,65	2 518 330,42			
н26У	—	—	401 094,19	2 518 323,64			
н27У	—	—	401 148,65	2 518 359,33			
н28У	—	—	401 149,15	2 518 363,30			
н29У	—	—	401 127,79	2 518 394,61			

1	2	3	4	5	6	7	8
н30У	—	—	401 080,46	2 518 364,68	Метод спутниковых геодезических измерений (определений)	$\sqrt{(m0^2 + m1^2)} = \sqrt{(0,04^2 + 0,09^2)} = 0,10$	—
н31У	—	—	401 089,70	2 518 352,49			
н23У	—	—	401 072,09	2 518 333,12			

2. Сведения о частях границ уточняемого земельного участка с кадастровым номером 29:12:090128:8 :

Обозначение части границ		Горизонтальное проложение (S), м	Описание прохождения части границ	Сведения о согласовании местоположения границ (согласовано/спорное)
от т.	до т.			
1	2	3	4	5
н23У	н24У	9,00	—	согласовано
н24У	н25У	6,08		
н25У	н26У	10,14		
н26У	н27У	65,11		
н27У	н28У	4,00		
н28У	н29У	37,90		
н29У	н30У	56,00		
н30У	н31У	15,30		
н31У	н23У	26,18		

3. Сведения о характеристиках уточняемого земельного участка с кадастровым номером 29:12:090128:8 :

№ п/п	Наименование характеристики земельного участка	Значение характеристики
1	2	3
1.	Адрес земельного участка	—
1.1.	Сведения о местоположении земельного участка (при отсутствии адреса) в структурированном в соответствии с федеральной информационной адресной системой виде	164220, Российская Федерация, Архангельская область, Няндомский р-н, Лепша-Новый п, Заречная ул
1.2.	Дополнительные сведения о местоположении земельного участка	Местоположение установлено относительно ориентира, расположенного в границах участка. Почтовый адрес ориентира: обл. Архангельская, р-н Няндомский, адм.округ Шалакушский, л/п Лепша Новый, ул. Заречная, дом 5.
2.	Площадь земельного участка ± величина погрешности определения (вычисления) площади ( $P \pm \Delta P$ ), м²	2 722 ± 18,00

1	2				3		
3.	Формула, примененная для вычисления предельной погрешности определения площади земельного участка, с подставленными значениями и итоговые (вычисленные) значения				$3,5 \cdot Mt \cdot \sqrt{P} = 3,5 \cdot 0,10 \cdot \sqrt{(2\,722,00)} = 18$		
4.	Площадь земельного участка согласно сведениям Единого государственного реестра недвижимости (Ркад), м²				2 722,00		
5.	Оценка расхождения Р и Ркад (Р - Ркад), м²				0		
6.	Предельный минимальный и максимальный размеры земельного участка (Рмин и Рмакс), м²				Рмин = 1 000 Рмакс = 1 500		
7.	Вид (виды) разрешенного использования				Для ведения личного подсобного хозяйства		
7.1.	Дополнительные сведения об использовании земельного участка				—		
8.	Кадастровый или иной государственный учетный номер (инвентарный) здания, сооружения, объекта незавершенного строительства, расположенного на земельном участке				—		
9.	Сведения о земельных участках (землях общего пользования, территории общего пользования), посредством которых обеспечивается доступ				Земли общего пользования		
10.	Иные сведения				—		
4. Пояснения к сведениям об уточняемом земельном участке с кадастровым номером 29:12:090128:8 :							
1.	—						
1. Сведения о характерных точках границ уточняемого земельного участка с кадастровым номером 29:12:090128:9 :							
Система координат 29.2 Зона № 2							
Обозначение характерных точек границ	Координаты, м				Метод определения координат	Формулы, примененные для расчета средней квадратической погрешности определения координат характерных точек границ (Mt), с подставленными в такие формулы значениями и итоговые (вычисленные) значения Mt, м	Описание закрепления точки
	содержатся в Едином государственном реестре недвижимости		определены в результате выполнения комплексных кадастровых работ				
	X	Y	X	Y			
1	2	3	4	5	6	7	8
н32У	—	—	401 124,67	2 518 402,69	Метод спутниковых геодезических измерений (определений)	$\sqrt{(m0^2 + m1^2)} = \sqrt{(0,04^2 + 0,09^2)} = 0,10$	—

1	2	3	4	5	6	7	8
н33У	—	—	401 099,82	2 518 450,21	Метод спутниковых геодезических измерений (определений)	$\sqrt{(m0^2 + m1^2)} = \sqrt{(0,04^2 + 0,09^2)} = 0,10$	—
н34У	—	—	401 077,77	2 518 438,54			
н35У	—	—	401 056,41	2 518 425,55			
н36У	—	—	401 062,03	2 518 415,52			
н37У	—	—	401 064,81	2 518 415,90			
н38У	—	—	401 068,50	2 518 411,17			
н39У	—	—	401 059,12	2 518 401,46			
н40У	—	—	401 068,58	2 518 392,74			
н41У	—	—	401 081,33	2 518 401,48			
н42У	—	—	401 093,41	2 518 385,71			
н32У	—	—	401 124,67	2 518 402,69			

2. Сведения о частях границ уточняемого земельного участка с кадастровым номером
29:12:090128:9
:

Обозначение части границ		Горизонтальное проложение (S), м	Описание прохождения части границ	Сведения о согласовании местоположения границ (согласовано/спорное)
от т.	до т.			
1	2	3	4	5
н32У	н33У	53,63	—	согласовано
н33У	н34У	24,95		
н34У	н35У	25,00		
н35У	н36У	11,50		
н36У	н37У	2,81		
н37У	н38У	6,00		
н38У	н39У	13,50		
н39У	н40У	12,87		
н40У	н41У	15,46		

1	2	3	4	5
н41У	н42У	19,87	—	согласовано
н42У	н32У	35,57		
3. Сведения о характеристиках уточняемого земельного участка с кадастровым номером 29:12:090128:9 :				
№ п/п	Наименование характеристики земельного участка		Значение характеристики	
1	2		3	
1.	Адрес земельного участка		—	
1.1.	Сведения о местоположении земельного участка (при отсутствии адреса) в структурированном в соответствии с федеральной информационной адресной системой виде		164220, Российская Федерация, Архангельская область, Няндомский р-н, Лепша-Новый п, Заречная ул, д 6	
1.2.	Дополнительные сведения о местоположении земельного участка		—	
2.	Площадь земельного участка ± величина погрешности определения (вычисления) площади (Р ± ΔР), м²		2 493 ± 17,00	
3.	Формула, примененная для вычисления предельной погрешности определения площади земельного участка, с подставленными значениями и итоговые (вычисленные) значения		3,5*Мt*√(Р) = 3,5*0,10*√(2 493,00) = 17	
4.	Площадь земельного участка согласно сведениям Единого государственного реестра недвижимости (Ркад), м²		2 493,00	
5.	Оценка расхождения Р и Ркад (Р - Ркад), м²		0	
6.	Предельный минимальный и максимальный размеры земельного участка (Рмин и Рмакс), м²		Рмин = 1 000 Рмакс = 1 500	
7.	Вид (виды) разрешенного использования		Для ведения личного подсобного хозяйства	
7.1.	Дополнительные сведения об использовании земельного участка		—	
8.	Кадастровый или иной государственный учетный номер (инвентарный) здания, сооружения, объекта незавершенного строительства, расположенного на земельном участке		29:12:090128:365	
9.	Сведения о земельных участках (землях общего пользования, территории общего пользования), посредством которых обеспечивается доступ		Земли общего пользования	
10.	Иные сведения		—	
4. Пояснения к сведениям об уточняемом земельном участке с кадастровым номером 29:12:090128:9 :				
1.	—			

1. Сведения о характерных точках границ уточняемого земельного участка с кадастровым номером					29:12:090128:10		
Система координат					29.2		
					Зона № 2		
Обоз- начение харак- терных точек границ	Координаты, м				Метод определения координат	Формулы, примененные для расчета средней квадратической погрешности определения координат характерных точек границ (Mt), с подставленными в такие формулы значениями и итоговые (вычисленные) значения Mt, м	Описание закрепления точки
	содержатся в Едином государственном реестре недвижимости		определены в результате выполнения комплексных кадастровых работ				
	X	Y	X	Y			
1	2	3	4	5	6	7	8
н1У	—	—	401 040,31	2 518 419,09	Метод спутниковых геодезических измерений (определений)	$\sqrt{(m0^2 + m1^2)} = \sqrt{(0,04^2 + 0,09^2)} = 0,10$	—
н2У	—	—	401 054,96	2 518 427,31			
н3У	—	—	401 075,04	2 518 441,20			
н4У	—	—	401 098,27	2 518 455,33			
н5У	—	—	401 088,99	2 518 481,75			
н6У	—	—	401 025,89	2 518 444,28			
н1У	—	—	401 040,31	2 518 419,09			
2. Сведения о частях границ уточняемого земельного участка с кадастровым номером					29:12:090128:10		
Обозначение части границ		Горизонтальное проложение (S), м	Описание прохождения части границ		Сведения о согласовании местоположения границ (согласовано/спорное)		
от т.	до т.						
1	2	3	4		5		
н1У	н2У	16,80	—		согласовано		
н2У	н3У	24,42					
н3У	н4У	27,19					
н4У	н5У	28,00					
н5У	н6У	73,39					
н6У	н1У	29,03					

3. Сведения о характеристиках уточняемого земельного участка с кадастровым номером 29:12:090128:10 :		
№ п/п	Наименование характеристики земельного участка	Значение характеристики
1	2	3
1.	Адрес земельного участка	—
1.1.	Сведения о местоположении земельного участка (при отсутствии адреса) в структурированном в соответствии с федеральной информационной адресной системой виде	164220, Российская Федерация, Архангельская область, Няндомский р-н, Лепша-Новый п, Заречная ул, д 7
1.2.	Дополнительные сведения о местоположении земельного участка	—
2.	Площадь земельного участка ± величина погрешности определения (вычисления) площади ( $P \pm \Delta P$ ), м²	$2\,006 \pm 16,00$
3.	Формула, примененная для вычисления предельной погрешности определения площади земельного участка, с подставленными значениями и итоговые (вычисленные) значения	$3,5 * M_t * \sqrt{P} = 3,5 * 0,10 * \sqrt{(2\,006,00)} = 16$
4.	Площадь земельного участка согласно сведениям Единого государственного реестра недвижимости ( $P_{\text{кад}}$ ), м²	2 006,00
5.	Оценка расхождения $P$ и $P_{\text{кад}}$ ( $P - P_{\text{кад}}$ ), м²	0
6.	Предельный минимальный и максимальный размеры земельного участка ( $P_{\text{мин}}$ и $P_{\text{макс}}$ ), м²	$P_{\text{мин}} = 1\,000$ $P_{\text{макс}} = 1\,500$
7.	Вид (виды) разрешенного использования	Для ведения личного подсобного хозяйства
7.1.	Дополнительные сведения об использовании земельного участка	—
8.	Кадастровый или иной государственный учетный номер (инвентарный) здания, сооружения, объекта незавершенного строительства, расположенного на земельном участке	29:12:090128:477
9.	Сведения о земельных участках (землях общего пользования, территории общего пользования), посредством которых обеспечивается доступ	Земли общего пользования
10.	Иные сведения	—
4. Пояснения к сведениям об уточняемом земельном участке с кадастровым номером 29:12:090128:10 :		
1.	—	

1. Сведения о характерных точках границ уточняемого земельного участка с кадастровым номером 29:12:090128:11 :  
Система координат 29.2 Зона № 2

Обоз- начение харак- терных точек границ	Координаты, м				Метод определения координат	Формулы, примененные для расчета средней квадратической погрешности определения координат характерных точек границ (Mt), с подставленными в такие формулы значениями и итоговые (вычисленные) значения Mt, м	Описание закрепления точки
	содержатся в Едином государственном реестре недвижимости		определены в результате выполнения комплексных кадастровых работ				
	X	Y	X	Y			
1	2	3	4	5	6	7	8
н46У	—	—	401 086,95	2 518 484,00	Метод спутниковых геодезических измерений (определений)	$\sqrt{(m_0^2 + m_1^2)} = \sqrt{(0,04^2 + 0,09^2)} = 0,10$	—
н47У	—	—	401 080,29	2 518 502,74			
н48У	—	—	401 073,55	2 518 515,58			
н49У	—	—	401 033,17	2 518 489,85			
н50У	—	—	401 049,24	2 518 461,61			
н46У	—	—	401 086,95	2 518 484,00			

2. Сведения о частях границ уточняемого земельного участка с кадастровым номером 29:12:090128:11 :

Обозначение части границ		Горизонтальное проложение (S), м	Описание прохождения части границ	Сведения о согласовании местоположения границ (согласовано/спорное)
от т.	до т.			
1	2	3	4	5
н46У	н47У	19,89	—	согласовано
н47У	н48У	14,50		
н48У	н49У	47,88		
н49У	н50У	32,49		
н50У	н46У	43,86		

3. Сведения о характеристиках уточняемого земельного участка с кадастровым номером 29:12:090128:11 :

№ п/п	Наименование характеристики земельного участка	Значение характеристики
1	2	3



1	2	3
1.	Адрес земельного участка	—
1.1.	Сведения о местоположении земельного участка (при отсутствии адреса) в структурированном в соответствии с федеральной информационной адресной системой виде	164220, Российская Федерация, Архангельская область, Няндомский р-н, Лепша-Новый п, Заречная ул
1.2.	Дополнительные сведения о местоположении земельного участка	Местоположение установлено относительно ориентира, расположенного в границах участка. Почтовый адрес ориентира: обл. Архангельская, р-н Няндомский, адм.округ Шалакушский, л/п Лепша Новый, ул. Заречная, дом 10.
2.	Площадь земельного участка $\pm$ величина погрешности определения (вычисления) площади ( $P \pm \Delta P$ ), м <sup>2</sup>	1 543 $\pm$ 14,00
3.	Формула, примененная для вычисления предельной погрешности определения площади земельного участка, с подставленными значениями и итоговые (вычисленные) значения	$3,5 * M_t * \sqrt{(P)} = 3,5 * 0,10 * \sqrt{(1\ 543,00)} = 14$
4.	Площадь земельного участка согласно сведениям Единого государственного реестра недвижимости (Ркад), м <sup>2</sup>	1 543,00
5.	Оценка расхождения Р и Ркад ( $P - P_{кад}$ ), м <sup>2</sup>	0
6.	Предельный минимальный и максимальный размеры земельного участка (Рмин и Рмакс), м <sup>2</sup>	Рмин = 1 000 Рмакс = 1 500
7.	Вид (виды) разрешенного использования	Для ведения личного подсобного хозяйства
7.1.	Дополнительные сведения об использовании земельного участка	—
8.	Кадастровый или иной государственный учетный номер (инвентарный) здания, сооружения, объекта незавершенного строительства, расположенного на земельном участке	—
9.	Сведения о земельных участках (землях общего пользования, территории общего пользования), посредством которых обеспечивается доступ	Земли общего пользования
10.	Иные сведения	—
<b>4. Пояснения к сведениям об уточняемом земельном участке с кадастровым номером</b> 29:12:090128:11 :		
1.	—	

1. Сведения о характерных точках границ уточняемого земельного участка с кадастровым номером
29:12:090128:12

Система координат
29.2
Зона №
2

Обоз- начение харак- терных точек границ	Координаты, м				Метод определения координат	Формулы, примененные для расчета средней квадратической погрешности определения координат характерных точек границ (Mt), с подставленными в такие формулы значениями и итоговые (вычисленные) значения Mt, м	Описание закрепления точки
	содержатся в Едином государственном реестре недвижимости		определены в результате выполнения комплексных кадастровых работ				
	X	Y	X	Y			
1	2	3	4	5	6	7	8
н50У	—	—	401 049,24	2 518 461,61	Метод спутниковых геодезических измерений (определений)	$\sqrt{(m0^2 + m1^2)} = \sqrt{(0,04^2 + 0,09^2)} = 0,10$	—
н49У	—	—	401 033,17	2 518 489,85			
н51У	—	—	400 987,41	2 518 464,42			
н52У	—	—	401 006,44	2 518 436,01			
н50У	—	—	401 049,24	2 518 461,61			

2. Сведения о частях границ уточняемого земельного участка с кадастровым номером
29:12:090128:12

Обозначение части границ		Горизонтальное проложение (S), м	Описание прохождения части границ	Сведения о согласовании местоположения границ (согласовано/спорное)
от т.	до т.			
1	2	3	4	5
н50У	н49У	32,49	—	согласовано
н49У	н51У	52,35		
н51У	н52У	34,19		
н52У	н50У	49,87		

3. Сведения о характеристиках уточняемого земельного участка с кадастровым номером
29:12:090128:12

№ п/п	Наименование характеристики земельного участка	Значение характеристики
1	2	3

1	2	3
1.	Адрес земельного участка	—
1.1.	Сведения о местоположении земельного участка (при отсутствии адреса) в структурированном в соответствии с федеральной информационной адресной системой виде	164220, Российская Федерация, Архангельская область, Няндомский р-н, Лепша-Новый п, Заречная ул
1.2.	Дополнительные сведения о местоположении земельного участка	Местоположение установлено относительно ориентира, расположенного за пределами участка. Почтовый адрес ориентира: Архангельская область, Няндомский район, п. Лепша-Новый, ул. Заречная, дом 9.
2.	Площадь земельного участка $\pm$ величина погрешности определения (вычисления) площади ( $P \pm \Delta P$ ), м <sup>2</sup>	1 702 $\pm$ 14,00
3.	Формула, примененная для вычисления предельной погрешности определения площади земельного участка, с подставленными значениями и итоговые (вычисленные) значения	$3,5 * M_t * \sqrt{(P)} = 3,5 * 0,10 * \sqrt{(1\ 702,00)} = 14$
4.	Площадь земельного участка согласно сведениям Единого государственного реестра недвижимости (Ркад), м <sup>2</sup>	1 702,00
5.	Оценка расхождения Р и Ркад ( $P - P_{кад}$ ), м <sup>2</sup>	0
6.	Предельный минимальный и максимальный размеры земельного участка ( $P_{мин}$ и $P_{макс}$ ), м <sup>2</sup>	$P_{мин} = 1\ 000$ $P_{макс} = 1\ 500$
7.	Вид (виды) разрешенного использования	Для ведения личного подсобного хозяйства
7.1.	Дополнительные сведения об использовании земельного участка	—
8.	Кадастровый или иной государственный учетный номер (инвентарный) здания, сооружения, объекта незавершенного строительства, расположенного на земельном участке	29:12:090106:714
9.	Сведения о земельных участках (землях общего пользования, территории общего пользования), посредством которых обеспечивается доступ	Земли общего пользования
10.	Иные сведения	—
<b>4. Пояснения к сведениям об уточняемом земельном участке с кадастровым номером</b> 29:12:090128:12 :		
1.	—	

1. Сведения о характерных точках границ уточняемого земельного участка с кадастровым номером
29:12:090128:14

Система координат
29.2
Зона №
2

Обоз- начение харак- терных точек границ	Координаты, м				Метод определения координат	Формулы, примененные для расчета средней квадратической погрешности определения координат характерных точек границ (Mt), с подставленными в такие формулы значениями и итоговые (вычисленные) значения Mt, м	Описание закрепления точки
	содержатся в Едином государственном реестре недвижимости		определены в результате выполнения комплексных кадастровых работ				
	X	Y	X	Y			
1	2	3	4	5	6	7	8
н53У	—	—	400 986,78	2 518 478,65	Метод спутниковых геодезических измерений (определений)	$\sqrt{(m0^2 + m1^2)} = \sqrt{(0,04^2 + 0,09^2)} = 0,10$	—
н54У	—	—	400 991,50	2 518 482,82			
н55У	—	—	400 994,09	2 518 490,81			
н56У	—	—	401 043,09	2 518 517,13			
н57У	—	—	401 022,73	2 518 539,14			
н58У	—	—	400 966,58	2 518 510,11			
н53У	—	—	400 986,78	2 518 478,65			

2. Сведения о частях границ уточняемого земельного участка с кадастровым номером
29:12:090128:14

Обозначение части границ		Горизонтальное проложение (S), м	Описание прохождения части границ	Сведения о согласовании местоположения границ (согласовано/спорное)
от т.	до т.			
1	2	3	4	5
н53У	н54У	6,30	—	согласовано
н54У	н55У	8,40		
н55У	н56У	55,62		
н56У	н57У	29,98		
н57У	н58У	63,21		
н58У	н53У	37,39		

3. Сведения о характеристиках уточняемого земельного участка с кадастровым номером 29:12:090128:14 :		
№ п/п	Наименование характеристики земельного участка	Значение характеристики
1	2	3
1.	Адрес земельного участка	—
1.1.	Сведения о местоположении земельного участка (при отсутствии адреса) в структурированном в соответствии с федеральной информационной адресной системой виде	164220, Российская Федерация, Архангельская область, Няндомский р-н, Лепша-Новый п, Заречная ул
1.2.	Дополнительные сведения о местоположении земельного участка	Местоположение установлено относительно ориентира, расположенного в границах участка. Почтовый адрес ориентира: обл. Архангельская, р-н Няндомский, адм.округ Шалакушский, л/п Лепша Новый, ул. Заречная, дом 12.
2.	Площадь земельного участка ± величина погрешности определения (вычисления) площади ( $P \pm \Delta P$ ), м²	2 000 ± 16,00
3.	Формула, примененная для вычисления предельной погрешности определения площади земельного участка, с подставленными значениями и итоговые (вычисленные) значения	$3,5 * M_t * \sqrt{P} = 3,5 * 0,10 * \sqrt{(2\,000,00)} = 16$
4.	Площадь земельного участка согласно сведениям Единого государственного реестра недвижимости (Ркад), м²	2 000,00
5.	Оценка расхождения Р и Ркад ( $P - P_{кад}$ ), м²	0
6.	Предельный минимальный и максимальный размеры земельного участка (Рмин и Рмакс), м²	Рмин = 1 000 Рмакс = 1 500
7.	Вид (виды) разрешенного использования	Для ведения личного подсобного хозяйства
7.1.	Дополнительные сведения об использовании земельного участка	—
8.	Кадастровый или иной государственный учетный номер (инвентарный) здания, сооружения, объекта незавершенного строительства, расположенного на земельном участке	—
9.	Сведения о земельных участках (землях общего пользования, территории общего пользования), посредством которых обеспечивается доступ	Земли общего пользования
10.	Иные сведения	—
4. Пояснения к сведениям об уточняемом земельном участке с кадастровым номером 29:12:090128:14 :		
1.	—	

1. Сведения о характерных точках границ уточняемого земельного участка с кадастровым номером 29:12:090128:15 :  
Система координат 29.2 Зона № 2

Обоз- начение харак- терных точек границ	Координаты, м				Метод определения координат	Формулы, примененные для расчета средней квадратической погрешности определения координат характерных точек границ (Mt), с подставленными в такие формулы значениями и итоговые (вычисленные) значения Mt, м	Описание закрепления точки
	содержатся в Едином государственном реестре недвижимости		определены в результате выполнения комплексных кадастровых работ				
	X	Y	X	Y			
1	2	3	4	5	6	7	8
н57У	—	—	401 022,73	2 518 539,14	Метод спутниковых геодезических измерений (определений)	$\sqrt{(m0^2 + m1^2)} = \sqrt{(0,04^2 + 0,09^2)} = 0,10$	—
н59У	—	—	400 988,86	2 518 570,23			
н60У	—	—	400 952,94	2 518 539,33			
н58У	—	—	400 966,58	2 518 510,11			
н57У	—	—	401 022,73	2 518 539,14			

2. Сведения о частях границ уточняемого земельного участка с кадастровым номером 29:12:090128:15 :

Обозначение части границ		Горизонтальное проложение (S), м	Описание прохождения части границ	Сведения о согласовании местоположения границ (согласовано/спорное)
от т.	до т.			
1	2	3	4	5
н57У	н59У	45,98	—	согласовано
н59У	н60У	47,38		
н60У	н58У	32,25		
н58У	н57У	63,21		

3. Сведения о характеристиках уточняемого земельного участка с кадастровым номером 29:12:090128:15 :

№ п/п	Наименование характеристики земельного участка	Значение характеристики
1	2	3

1	2	3
1.	Адрес земельного участка	—
1.1.	Сведения о местоположении земельного участка (при отсутствии адреса) в структурированном в соответствии с федеральной информационной адресной системой виде	164220, Российская Федерация, Архангельская область, Няндомский р-н, Лепша-Новый п, Заречная ул
1.2.	Дополнительные сведения о местоположении земельного участка	Местоположение установлено относительно ориентира, расположенного в границах участка. Почтовый адрес ориентира: обл. Архангельская, р-н Няндомский, адм.округ Шалакушский, л/п Лепша Новый, ул. Заречная, дом 13.
2.	Площадь земельного участка $\pm$ величина погрешности определения (вычисления) площади ( $P \pm \Delta P$ ), м <sup>2</sup>	$2\,100 \pm 16,00$
3.	Формула, примененная для вычисления предельной погрешности определения площади земельного участка, с подставленными значениями и итоговые (вычисленные) значения	$3,5 * Mt * \sqrt{(P)} = 3,5 * 0,10 * \sqrt{(2\,100,00)} = 16$
4.	Площадь земельного участка согласно сведениям Единого государственного реестра недвижимости (Ркад), м <sup>2</sup>	2 100,00
5.	Оценка расхождения Р и Ркад ( $P - P_{кад}$ ), м <sup>2</sup>	0
6.	Предельный минимальный и максимальный размеры земельного участка (Рмин и Рмакс), м <sup>2</sup>	Рмин = 1 000 Рмакс = 1 500
7.	Вид (виды) разрешенного использования	Для ведения личного подсобного хозяйства
7.1.	Дополнительные сведения об использовании земельного участка	—
8.	Кадастровый или иной государственный учетный номер (инвентарный) здания, сооружения, объекта незавершенного строительства, расположенного на земельном участке	—
9.	Сведения о земельных участках (землях общего пользования, территории общего пользования), посредством которых обеспечивается доступ	Земли общего пользования
10.	Иные сведения	—
4. Пояснения к сведениям об уточняемом земельном участке с кадастровым номером _____ 29:12:090128:15 _____ :		
1.	—	

1. Сведения о характерных точках границ уточняемого земельного участка с кадастровым номером					29:12:090128:16			:	
Система координат					29.2		Зона №		2
Обозначение характерных точек границ	Координаты, м				Метод определения координат	Формулы, примененные для расчета средней квадратической погрешности определения координат характерных точек границ (Mt), с подставленными в такие формулы значениями и итоговые (вычисленные) значения Mt, м	Описание закрепления точки		
	содержатся в Едином государственном реестре недвижимости		определены в результате выполнения комплексных кадастровых работ						
	X	Y	X	Y					
1	2	3	4	5	6	7	8		
н59У	—	—	400 988,86	2 518 570,23	Метод спутниковых геодезических измерений (определений)	$\sqrt{(m0^2 + m1^2)} = \sqrt{(0,04^2 + 0,09^2)} = 0,10$	—		
н61У	—	—	400 972,99	2 518 578,54					
н62У	—	—	400 960,15	2 518 600,34					
н63У	—	—	400 928,72	2 518 576,75					
н64У	—	—	400 949,99	2 518 538,80					
н60У	—	—	400 952,94	2 518 539,33					
н59У	—	—	400 988,86	2 518 570,23					
2. Сведения о частях границ уточняемого земельного участка с кадастровым номером					29:12:090128:16				:
Обозначение части границ		Горизонтальное проложение (S), м	Описание прохождения части границ		Сведения о согласовании местоположения границ (согласовано/спорное)				
от т.	до т.								
1	2	3	4		5				
н59У	н61У	17,91	—		согласовано				
н61У	н62У	25,30							
н62У	н63У	39,30							
н63У	н64У	43,50							
н64У	н60У	3,00							
н60У	н59У	47,38							



3. Сведения о характеристиках уточняемого земельного участка с кадастровым номером 29:12:090128:16 :		
№ п/п	Наименование характеристики земельного участка	Значение характеристики
1	2	3
1.	Адрес земельного участка	—
1.1.	Сведения о местоположении земельного участка (при отсутствии адреса) в структурированном в соответствии с федеральной информационной адресной системой виде	164220, Российская Федерация, Архангельская область, Няндомский р-н, Лепша-Новый п, Заречная ул
1.2.	Дополнительные сведения о местоположении земельного участка	Местоположение установлено относительно ориентира, расположенного в границах участка. Почтовый адрес ориентира: обл. Архангельская, р-н Няндомский, адм.округ Шалакушский, л/п Лепша Новый, ул. Заречная, дом 14.
2.	Площадь земельного участка ± величина погрешности определения (вычисления) площади ( $P \pm \Delta P$ ), м²	$1\,800 \pm 15,00$
3.	Формула, примененная для вычисления предельной погрешности определения площади земельного участка, с подставленными значениями и итоговые (вычисленные) значения	$3,5 * M_t * \sqrt{P} = 3,5 * 0,10 * \sqrt{(1\,800,00)} = 15$
4.	Площадь земельного участка согласно сведениям Единого государственного реестра недвижимости (Ркад), м²	1 800,00
5.	Оценка расхождения Р и Ркад ( $P - P_{кад}$ ), м²	0
6.	Предельный минимальный и максимальный размеры земельного участка (Рмин и Рмакс), м²	Рмин = 1 000 Рмакс = 1 500
7.	Вид (виды) разрешенного использования	Для ведения личного подсобного хозяйства
7.1.	Дополнительные сведения об использовании земельного участка	—
8.	Кадастровый или иной государственный учетный номер (инвентарный) здания, сооружения, объекта незавершенного строительства, расположенного на земельном участке	—
9.	Сведения о земельных участках (землях общего пользования, территории общего пользования), посредством которых обеспечивается доступ	Земли общего пользования
10.	Иные сведения	—
4. Пояснения к сведениям об уточняемом земельном участке с кадастровым номером 29:12:090128:16 :		
1.	—	

1. Сведения о характерных точках границ уточняемого земельного участка с кадастровым номером
29:12:090128:18
:

Система координат
29.2
Зона №
2

Обоз- начение харак- терных точек границ	Координаты, м				Метод определения координат	Формулы, примененные для расчета средней квадратической погрешности определения координат характерных точек границ (Mt), с подставленными в такие формулы значениями и итоговые (вычисленные) значения Mt, м	Описание закрепления точки
	содержатся в Едином государственном реестре недвижимости		определены в результате выполнения комплексных кадастровых работ				
	X	Y	X	Y			
1	2	3	4	5	6	7	8
н65У	—	—	400 933,04	2 518 617,29	Метод спутниковых геодезических измерений (определений)	$\sqrt{(m0^2 + m1^2)} = \sqrt{(0,04^2 + 0,09^2)} = 0,10$	—
н66У	—	—	400 916,43	2 518 658,47			
н67У	—	—	400 863,31	2 518 633,65			
н68У	—	—	400 889,25	2 518 593,15			
н65У	—	—	400 933,04	2 518 617,29			

2. Сведения о частях границ уточняемого земельного участка с кадастровым номером
29:12:090128:18
:

Обозначение части границ		Горизонтальное проложение (S), м	Описание прохождения части границ	Сведения о согласовании местоположения границ (согласовано/спорное)
от т.	до т.			
1	2	3	4	5
н65У	н66У	44,40	—	согласовано
н66У	н67У	58,63		
н67У	н68У	48,10		
н68У	н65У	50,00		

3. Сведения о характеристиках уточняемого земельного участка с кадастровым номером
29:12:090128:18
:

№ п/п	Наименование характеристики земельного участка	Значение характеристики
1	2	3

1	2	3
1.	Адрес земельного участка	—
1.1.	Сведения о местоположении земельного участка (при отсутствии адреса) в структурированном в соответствии с федеральной информационной адресной системой виде	164220, Российская Федерация, Архангельская область, Няндомский р-н, Лепша-Новый п, Заречная ул
1.2.	Дополнительные сведения о местоположении земельного участка	Местоположение установлено относительно ориентира, расположенного в границах участка. Почтовый адрес ориентира: обл. Архангельская, р-н Няндомский, адм.округ Шалакушский, л/п Лепша Новый, ул. Заречная, дом 16.
2.	Площадь земельного участка $\pm$ величина погрешности определения (вычисления) площади ( $P \pm \Delta P$ ), м <sup>2</sup>	$2\,500 \pm 18,00$
3.	Формула, примененная для вычисления предельной погрешности определения площади земельного участка, с подставленными значениями и итоговые (вычисленные) значения	$3,5 * M_t * \sqrt{(P)} = 3,5 * 0,10 * \sqrt{(2\,500,00)} = 18$
4.	Площадь земельного участка согласно сведениям Единого государственного реестра недвижимости (Ркад), м <sup>2</sup>	2 500,00
5.	Оценка расхождения Р и Ркад ( $P - P_{кад}$ ), м <sup>2</sup>	0
6.	Предельный минимальный и максимальный размеры земельного участка ( $P_{мин}$ и $P_{макс}$ ), м <sup>2</sup>	$P_{мин} = 1\,000$ $P_{макс} = 1\,500$
7.	Вид (виды) разрешенного использования	Для ведения личного подсобного хозяйства
7.1.	Дополнительные сведения об использовании земельного участка	—
8.	Кадастровый или иной государственный учетный номер (инвентарный) здания, сооружения, объекта незавершенного строительства, расположенного на земельном участке	—
9.	Сведения о земельных участках (землях общего пользования, территории общего пользования), посредством которых обеспечивается доступ	Земли общего пользования
10.	Иные сведения	—
<b>4. Пояснения к сведениям об уточняемом земельном участке с кадастровым номером</b> 29:12:090128:18 :		
1.	—	

1. Сведения о характерных точках границ уточняемого земельного участка с кадастровым номером					29:12:090128:19		
Система координат				29.2	Зона № 2		
Обозначение характерных точек границ	Координаты, м				Метод определения координат	Формулы, примененные для расчета средней квадратической погрешности определения координат характерных точек границ (Mt), с подставленными в такие формулы значениями и итоговые (вычисленные) значения Mt, м	Описание закрепления точки
	содержатся в Едином государственном реестре недвижимости		определены в результате выполнения комплексных кадастровых работ				
	X	Y	X	Y			
1	2	3	4	5	6	7	8
н66У	—	—	400 916,43	2 518 658,47	Метод спутниковых геодезических измерений (определений)	$\sqrt{(m0^2 + m1^2)} = \sqrt{(0,04^2 + 0,09^2)} = 0,10$	—
н69У	—	—	400 914,88	2 518 696,36			
н70У	—	—	400 866,44	2 518 671,02			
н71У	—	—	400 847,67	2 518 661,20			
н72У	—	—	400 858,94	2 518 631,92			
н67У	—	—	400 863,31	2 518 633,65			
н66У	—	—	400 916,43	2 518 658,47			
2. Сведения о частях границ уточняемого земельного участка с кадастровым номером					29:12:090128:19		
Обозначение части границ		Горизонтальное проложение (S), м	Описание прохождения части границ		Сведения о согласовании местоположения границ (согласовано/спорное)		
от т.	до т.						
1	2	3	4		5		
н66У	н69У	37,92	—		согласовано		
н69У	н70У	54,67					
н70У	н71У	21,18					
н71У	н72У	31,37					
н72У	н67У	4,70					
н67У	н66У	58,63					

3. Сведения о характеристиках уточняемого земельного участка с кадастровым номером 29:12:090128:19 :		
№ п/п	Наименование характеристики земельного участка	Значение характеристики
1	2	3
1.	Адрес земельного участка	—
1.1.	Сведения о местоположении земельного участка (при отсутствии адреса) в структурированном в соответствии с федеральной информационной адресной системой виде	164220, Российская Федерация, Архангельская область, Няндомский р-н, Лепша-Новый п, Заречная ул
1.2.	Дополнительные сведения о местоположении земельного участка	Местоположение установлено относительно ориентира, расположенного в границах участка. Почтовый адрес ориентира: обл. Архангельская, р-н Няндомский, адм.округ Шалакушский, л/п Лепша Новый, ул. Заречная, дом 17.
2.	Площадь земельного участка ± величина погрешности определения (вычисления) площади ( $P \pm \Delta P$ ), м²	2 300 ± 17,00
3.	Формула, примененная для вычисления предельной погрешности определения площади земельного участка, с подставленными значениями и итоговые (вычисленные) значения	$3,5 * M_t * \sqrt{P} = 3,5 * 0,10 * \sqrt{(2\,300,00)} = 17$
4.	Площадь земельного участка согласно сведениям Единого государственного реестра недвижимости (Ркад), м²	2 300,00
5.	Оценка расхождения Р и Ркад ( $P - P_{кад}$ ), м²	0
6.	Предельный минимальный и максимальный размеры земельного участка (Рмин и Рмакс), м²	Рмин = 1 000 Рмакс = 1 500
7.	Вид (виды) разрешенного использования	Для ведения личного подсобного хозяйства
7.1.	Дополнительные сведения об использовании земельного участка	—
8.	Кадастровый или иной государственный учетный номер (инвентарный) здания, сооружения, объекта незавершенного строительства, расположенного на земельном участке	—
9.	Сведения о земельных участках (землях общего пользования, территории общего пользования), посредством которых обеспечивается доступ	Земли общего пользования
10.	Иные сведения	—
4. Пояснения к сведениям об уточняемом земельном участке с кадастровым номером 29:12:090128:19 :		
1.	—	

1. Сведения о характерных точках границ уточняемого земельного участка с кадастровым номером

29:12:090128:20

Система координат

29.2

Зона №

2

Обоз- начение харак- терных точек границ	Координаты, м				Метод определения координат	Формулы, примененные для расчета средней квадратической погрешности определения координат характерных точек границ (Mt), с подставленными в такие формулы значениями и итоговые (вычисленные) значения Mt, м	Описание закрепления точки
	содержатся в Едином государственном реестре недвижимости		определены в результате выполнения комплексных кадастровых работ				
	X	Y	X	Y			
1	2	3	4	5	6	7	8
н69У	—	—	400 914,88	2 518 696,36	Метод спутниковых геодезических измерений (определений)	$\sqrt{(m0^2 + m1^2)} = \sqrt{(0,04^2 + 0,09^2)} = 0,10$	—
н73У	—	—	400 907,98	2 518 721,95			
н74У	—	—	400 892,52	2 518 716,20			
н75У	—	—	400 854,25	2 518 688,91			
н70У	—	—	400 866,44	2 518 671,02			
н69У	—	—	400 914,88	2 518 696,36			

2. Сведения о частях границ уточняемого земельного участка с кадастровым номером

29:12:090128:20

Обозначение части границ		Горизонтальное проложение (S), м	Описание прохождения части границ	Сведения о согласовании местоположения границ (согласовано/спорное)
от т.	до т.			
1	2	3	4	5
н69У	н73У	26,50	—	согласовано
н73У	н74У	16,49		
н74У	н75У	47,00		
н75У	н70У	21,65		
н70У	н69У	54,67		

3. Сведения о характеристиках уточняемого земельного участка с кадастровым номером

29:12:090128:20

№ п/п	Наименование характеристики земельного участка	Значение характеристики
1	2	3

1	2	3
1.	Адрес земельного участка	—
1.1.	Сведения о местоположении земельного участка (при отсутствии адреса) в структурированном в соответствии с федеральной информационной адресной системой виде	164220, Российская Федерация, Архангельская область, Няндомский р-н, Лепша-Новый п, Заречная ул
1.2.	Дополнительные сведения о местоположении земельного участка	Местоположение установлено относительно ориентира, расположенного в границах участка. Почтовый адрес ориентира: обл. Архангельская, р-н Няндомский, адм.округ Шалакушский, л/п Лепша Новый, ул. Заречная, дом 18.
2.	Площадь земельного участка $\pm$ величина погрешности определения (вычисления) площади ( $P \pm \Delta P$ ), м <sup>2</sup>	1 490 $\pm$ 14,00
3.	Формула, примененная для вычисления предельной погрешности определения площади земельного участка, с подставленными значениями и итоговые (вычисленные) значения	$3,5 * M_t * \sqrt{(P)} = 3,5 * 0,10 * \sqrt{(1\ 490,00)} = 14$
4.	Площадь земельного участка согласно сведениям Единого государственного реестра недвижимости (Ркад), м <sup>2</sup>	1 490,00
5.	Оценка расхождения Р и Ркад ( $P - P_{кад}$ ), м <sup>2</sup>	0
6.	Предельный минимальный и максимальный размеры земельного участка (Рмин и Рмакс), м <sup>2</sup>	Рмин = 1 000 Рмакс = 1 500
7.	Вид (виды) разрешенного использования	Для ведения личного подсобного хозяйства
7.1.	Дополнительные сведения об использовании земельного участка	—
8.	Кадастровый или иной государственный учетный номер (инвентарный) здания, сооружения, объекта незавершенного строительства, расположенного на земельном участке	—
9.	Сведения о земельных участках (землях общего пользования, территории общего пользования), посредством которых обеспечивается доступ	Земли общего пользования
10.	Иные сведения	—
<b>4. Пояснения к сведениям об уточняемом земельном участке с кадастровым номером</b> 29:12:090128:20 :		
1.	—	

1. Сведения о характерных точках границ уточняемого земельного участка с кадастровым номером					29:12:090128:21		
Система координат					29.2		
					Зона №		
					2		
Обоз- начение харак- терных точек границ	Координаты, м				Метод определения координат	Формулы, примененные для расчета средней квадратической погрешности определения координат характерных точек границ (Mt), с подставленными в такие формулы значениями и итоговые (вычисленные) значения Mt, м	Описание закрепления точки
	содержатся в Едином государственном реестре недвижимости		определены в результате выполнения комплексных кадастровых работ				
	X	Y	X	Y			
1	2	3	4	5	6	7	8
н73У	—	—	400 907,98	2 518 721,95	Метод спутниковых геодезических измерений (определений)	$\sqrt{(m_0^2 + m_1^2)} = \sqrt{(0,04^2 + 0,09^2)} = 0,10$	—
н76У	—	—	400 902,46	2 518 729,68			
н77У	—	—	400 891,80	2 518 734,00			
н78У	—	—	400 887,39	2 518 741,50			
н79У	—	—	400 884,37	2 518 739,72			
н80У	—	—	400 870,95	2 518 738,31			
н81У	—	—	400 858,19	2 518 729,11			
н82У	—	—	400 817,92	2 518 700,44			
н83У	—	—	400 834,19	2 518 674,38			
н75У	—	—	400 854,25	2 518 688,91			
н74У	—	—	400 892,52	2 518 716,20			
н73У	—	—	400 907,98	2 518 721,95			



2. Сведения о частях границ уточняемого земельного участка с кадастровым номером				29:12:090128:21	
Обозначение части границ		Горизонтальное проложение (S), м	Описание прохождения части границ	Сведения о согласовании местоположения границ (согласовано/спорное)	
от т.	до т.				
1	2	3	4	5	
н73У	н76У	9,50	—	согласовано	
н76У	н77У	11,50			
н77У	н78У	8,70			
н78У	н79У	3,51			
н79У	н80У	13,49			
н80У	н81У	15,73			
н81У	н82У	49,43			
н82У	н83У	30,72			
н83У	н75У	24,77			
н75У	н74У	47,00			
н74У	н73У	16,49			
3. Сведения о характеристиках уточняемого земельного участка с кадастровым номером					
№ п/п	Наименование характеристики земельного участка		Значение характеристики		
1	2		3		
1.	Адрес земельного участка		—		
1.1.	Сведения о местоположении земельного участка (при отсутствии адреса) в структурированном в соответствии с федеральной информационной адресной системой виде		164220, Российская Федерация, Архангельская область, Няндомский р-н, Лепша-Новый п, Заречная ул		
1.2.	Дополнительные сведения о местоположении земельного участка		Местоположение установлено относительно ориентира, расположенного в границах участка. Почтовый адрес ориентира: обл. Архангельская, р-н Няндомский, адм.округ Шалакушский, л/п Лепша Новый, ул. Заречная, дом 19.		
2.	Площадь земельного участка ± величина погрешности определения (вычисления) площади (P ± ΔP), м²		2 500 ± 18,00		
3.	Формула, примененная для вычисления предельной погрешности определения площади земельного участка, с подставленными значениями и итоговые (вычисленные) значения		3,5*Mt*√(P) = 3,5*0,10*√(2 500,00) = 18		
4.	Площадь земельного участка согласно сведениям Единого государственного реестра недвижимости (Ркад), м²		2 500,00		
5.	Оценка расхождения Р и Ркад (Р - Ркад), м²		0		

1	2	3
6.	Предельный минимальный и максимальный размеры земельного участка (Рмин и Рмакс), м²	Рмин = 1 000 Рмакс = 1 500
7.	Вид (виды) разрешенного использования	Для ведения личного подсобного хозяйства
7.1.	Дополнительные сведения об использовании земельного участка	—
8.	Кадастровый или иной государственный учетный номер (инвентарный) здания, сооружения, объекта незавершенного строительства, расположенного на земельном участке	—
9.	Сведения о земельных участках (землях общего пользования, территории общего пользования), посредством которых обеспечивается доступ	Земли общего пользования
10.	Иные сведения	—

**4. Пояснения к сведениям об уточняемом земельном участке с кадастровым номером** 29:12:090128:21 :

1.	—
----	---

**1. Сведения о характерных точках границ уточняемого земельного участка с кадастровым номером** 29:12:090128:22 :  
Система координат 29.2 Зона № 2

Обоз- начение харак- терных точек границ	Координаты, м				Метод определения координат	Формулы, примененные для расчета средней квадратической погрешности определения координат характерных точек границ (Mt), с подставленными в такие формулы значениями и итоговые (вычисленные) значения Mt, м	Описание закрепления точки
	содержатся в Едином государственном реестре недвижимости		определены в результате выполнения комплексных кадастровых работ				
	X	Y	X	Y			
1	2	3	4	5	6	7	8
н132У	—	—	400 894,20	2 518 785,41	Метод спутниковых геодезических измерений (определений)	$\sqrt{(m_0^2 + m_1^2)} = \sqrt{(0,04^2 + 0,09^2)} = 0,10$	—
н84У	—	—	400 873,06	2 518 797,64			
н90У	—	—	400 852,62	2 518 763,77			
н89У	—	—	400 840,23	2 518 754,71			
н88У	—	—	400 836,28	2 518 749,81			

1	2	3	4	5	6	7	8
н81У	—	—	400 858,19	2 518 729,11	Метод спутниковых геодезических измерений (определений)	$\sqrt{(m0^2 + m1^2)} = \sqrt{(0,04^2 + 0,09^2)} = 0,10$	—
н80У	—	—	400 870,95	2 518 738,31			
н79У	—	—	400 884,37	2 518 739,72			
н78У	—	—	400 887,39	2 518 741,50			
н133У	—	—	400 898,86	2 518 746,07			
н134У	—	—	400 896,05	2 518 758,00			
н135У	—	—	400 906,45	2 518 772,54			
н136У	—	—	400 892,87	2 518 784,04			
н132У	—	—	400 894,20	2 518 785,41			

2. Сведения о частях границ уточняемого земельного участка с кадастровым номером 29:12:090128:22 :

Обозначение части границ		Горизонтальное проложение (S), м	Описание прохождения части границ	Сведения о согласовании местоположения границ (согласовано/спорное)
от т.	до т.			
1	2	3	4	5
н132У	н84У	24,42	—	согласовано
н84У	н90У	39,56		
н90У	н89У	15,35		
н89У	н88У	6,29		
н88У	н81У	30,14		
н81У	н80У	15,73		
н80У	н79У	13,49		
н79У	н78У	3,51		
н78У	н133У	12,35		
н133У	н134У	12,26		
н134У	н135У	17,88		
н135У	н136У	17,80		

1	2	3	4	5
н136У	н132У	1,91	—	согласовано

**3. Сведения о характеристиках уточняемого земельного участка с кадастровым номером** 29:12:090128:22 :

№ п/п	Наименование характеристики земельного участка	Значение характеристики
1	2	3
1.	Адрес земельного участка	—
1.1.	Сведения о местоположении земельного участка (при отсутствии адреса) в структурированном в соответствии с федеральной информационной адресной системой виде	164220, Российская Федерация, Архангельская область, Няндомский р-н, Лепша-Новый п, Заречная ул
1.2.	Дополнительные сведения о местоположении земельного участка	Местоположение установлено относительно ориентира, расположенного в границах участка. Почтовый адрес ориентира: обл. Архангельская, р-н Няндомский, адм.округ Шалакушский, л/п Лепша Новый, ул. Заречная, дом 20.
2.	Площадь земельного участка ± величина погрешности определения (вычисления) площади ( $P \pm \Delta P$ ), м²	2 500 ± 18,00
3.	Формула, примененная для вычисления предельной погрешности определения площади земельного участка, с подставленными значениями и итоговые (вычисленные) значения	$3,5 * Mt * \sqrt{(P)} = 3,5 * 0,10 * \sqrt{(2\ 500,00)} = 18$
4.	Площадь земельного участка согласно сведениям Единого государственного реестра недвижимости (Ркад), м²	2 500,00
5.	Оценка расхождения Р и Ркад ( $P - P_{кад}$ ), м²	0
6.	Предельный минимальный и максимальный размеры земельного участка (Рмин и Рмакс), м²	Рмин = 1 000 Рмакс = 1 500
7.	Вид (виды) разрешенного использования	Для ведения личного подсобного хозяйства
7.1.	Дополнительные сведения об использовании земельного участка	—
8.	Кадастровый или иной государственный учетный номер (инвентарный) здания, сооружения, объекта незавершенного строительства, расположенного на земельном участке	—
9.	Сведения о земельных участках (землях общего пользования, территории общего пользования), посредством которых обеспечивается доступ	Земли общего пользования
10.	Иные сведения	—

**4. Пояснения к сведениям об уточняемом земельном участке с кадастровым номером** 29:12:090128:22 :

1.	—
----	---

1. Сведения о характерных точках границ уточняемого земельного участка с кадастровым номером
29:12:090128:23

Система координат
29.2
Зона №
2

Обоз- начение харак- терных точек границ	Координаты, м				Метод определения координат	Формулы, примененные для расчета средней квадратической погрешности определения координат характерных точек границ (Mt), с подставленными в такие формулы значениями и итоговые (вычисленные) значения Mt, м	Описание закрепления точки
	содержатся в Едином государственном реестре недвижимости		определены в результате выполнения комплексных кадастровых работ				
	X	Y	X	Y			
1	2	3	4	5	6	7	8
н84У	—	—	400 873,06	2 518 797,64	Метод спутниковых геодезических измерений (определений)	$\sqrt{(m0^2 + m1^2)} = \sqrt{(0,04^2 + 0,09^2)} = 0,10$	—
н85У	—	—	400 843,05	2 518 815,88			
н86У	—	—	400 808,07	2 518 760,95			
н87У	—	—	400 831,20	2 518 744,31			
н88У	—	—	400 836,28	2 518 749,81			
н89У	—	—	400 840,23	2 518 754,71			
н90У	—	—	400 852,62	2 518 763,77			
н84У	—	—	400 873,06	2 518 797,64			

2. Сведения о частях границ уточняемого земельного участка с кадастровым номером
29:12:090128:23

Обозначение части границ		Горизонтальное проложение (S), м	Описание прохождения части границ	Сведения о согласовании местоположения границ (согласовано/спорное)
от т.	до т.			
1	2	3	4	5
н84У	н85У	35,12	—	согласовано
н85У	н86У	65,12		
н86У	н87У	28,49		
н87У	н88У	7,49		

1	2	3	4	5
н88У	н89У	6,29	—	согласовано
н89У	н90У	15,35		
н90У	н84У	39,56		

**3. Сведения о характеристиках уточняемого земельного участка с кадастровым номером** 29:12:090128:23 :

№ п/п	Наименование характеристики земельного участка	Значение характеристики
1	2	3
1.	Адрес земельного участка	—
1.1.	Сведения о местоположении земельного участка (при отсутствии адреса) в структурированном в соответствии с федеральной информационной адресной системой виде	164220, Российская Федерация, Архангельская область, Няндомский р-н, Лепша-Новый п, Заречная ул
1.2.	Дополнительные сведения о местоположении земельного участка	Местоположение установлено относительно ориентира, расположенного в границах участка. Почтовый адрес ориентира: обл. Архангельская, р-н Няндомский, адм.округ Шалакушский, л/п Лепша Новый, ул. Заречная, дом 21.
2.	Площадь земельного участка ± величина погрешности определения (вычисления) площади ( $P \pm \Delta P$ ), м²	$2\,250 \pm 17,00$
3.	Формула, примененная для вычисления предельной погрешности определения площади земельного участка, с подставленными значениями и итоговые (вычисленные) значения	$3,5 * Mt * \sqrt{(P)} = 3,5 * 0,10 * \sqrt{(2\,250,00)} = 17$
4.	Площадь земельного участка согласно сведениям Единого государственного реестра недвижимости (Ркад), м²	2 250,00
5.	Оценка расхождения Р и Ркад ( $P - P_{кад}$ ), м²	0
6.	Предельный минимальный и максимальный размеры земельного участка (Рмин и Рмакс), м²	Рмин = 1 000 Рмакс = 1 500
7.	Вид (виды) разрешенного использования	Для ведения личного подсобного хозяйства
7.1.	Дополнительные сведения об использовании земельного участка	—
8.	Кадастровый или иной государственный учетный номер (инвентарный) здания, сооружения, объекта незавершенного строительства, расположенного на земельном участке	—
9.	Сведения о земельных участках (землях общего пользования, территории общего пользования), посредством которых обеспечивается доступ	Земли общего пользования
10.	Иные сведения	—

**4. Пояснения к сведениям об уточняемом земельном участке с кадастровым номером** 29:12:090128:23 :

1.	—
----	---

1. Сведения о характерных точках границ уточняемого земельного участка с кадастровым номером					29:12:090128:24		
Система координат					29.2		
					Зона №		
					2		
Обоз- начение харак- терных точек границ	Координаты, м				Метод определения координат	Формулы, примененные для расчета средней квадратической погрешности определения координат характерных точек границ (Mt), с подставленными в такие формулы значениями и итоговые (вычисленные) значения Mt, м	Описание закрепления точки
	содержатся в Едином государственном реестре недвижимости		определены в результате выполнения комплексных кадастровых работ				
	X	Y	X	Y			
1	2	3	4	5	6	7	8
н85У	—	—	400 843,05	2 518 815,88	Метод спутниковых геодезических измерений (определений)	$\sqrt{(m0^2 + m1^2)} = \sqrt{(0,04^2 + 0,09^2)} = 0,10$	—
н91У	—	—	400 819,61	2 518 829,08			
н92У	—	—	400 785,85	2 518 777,77			
н93У	—	—	400 784,09	2 518 778,88			
н94У	—	—	400 782,51	2 518 776,39			
н95У	—	—	400 780,81	2 518 777,47			
н96У	—	—	400 770,62	2 518 762,65			
н97У	—	—	400 767,37	2 518 757,92			
н98У	—	—	400 793,33	2 518 737,82			
н86У	—	—	400 808,07	2 518 760,95			
н85У	—	—	400 843,05	2 518 815,88			

2. Сведения о частях границ уточняемого земельного участка с кадастровым номером 29:12:090128:24 :

Обозначение части границ		Горизонтальное проложение (S), м	Описание прохождения части границ	Сведения о согласовании местоположения границ (согласовано/спорное)
от т.	до т.			
1	2	3	4	5
н85У	н91У	26,90	—	согласовано
н91У	н92У	61,42		
н92У	н93У	2,08		
н93У	н94У	2,95		
н94У	н95У	2,01		
н95У	н96У	17,99		
н96У	н97У	5,74		
н97У	н98У	32,83		
н98У	н86У	27,43		
н86У	н85У	65,12		

3. Сведения о характеристиках уточняемого земельного участка с кадастровым номером 29:12:090128:24 :

№ п/п	Наименование характеристики земельного участка	Значение характеристики
1	2	3
1.	Адрес земельного участка	—
1.1.	Сведения о местоположении земельного участка (при отсутствии адреса) в структурированном в соответствии с федеральной информационной адресной системой виде	164220, Российская Федерация, Архангельская область, Няндомский р-н, Лепша-Новый п, Заречная ул
1.2.	Дополнительные сведения о местоположении земельного участка	Местоположение установлено относительно ориентира, расположенного в границах участка. Почтовый адрес ориентира: обл. Архангельская, р-н Няндомский, адм.округ Шалакушский, л/п Лепша Новый, ул. Заречная, дом 22.
2.	Площадь земельного участка ± величина погрешности определения (вычисления) площади ( $P \pm \Delta P$ ), м²	2 600 ± 18,00
3.	Формула, примененная для вычисления предельной погрешности определения площади земельного участка, с подставленными значениями и итоговые (вычисленные) значения	$3,5 * M_t * \sqrt{(P)} = 3,5 * 0,10 * \sqrt{(2\ 600,00)} = 18$
4.	Площадь земельного участка согласно сведениям Единого государственного реестра недвижимости (Ркад), м²	2 600,00
5.	Оценка расхождения Р и Ркад ( $P - P_{кад}$ ), м²	0
6.	Предельный минимальный и максимальный размеры земельного участка (Рмин и Рмакс), м²	Рмин = 1 000 Рмакс = 1 500



1	2				3		
7.	Вид (виды) разрешенного использования				Для ведения личного подсобного хозяйства		
7.1.	Дополнительные сведения об использовании земельного участка				—		
8.	Кадастровый или иной государственный учетный номер (инвентарный) здания, сооружения, объекта незавершенного строительства, расположенного на земельном участке				—		
9.	Сведения о земельных участках (землях общего пользования, территории общего пользования), посредством которых обеспечивается доступ				Земли общего пользования		
10.	Иные сведения				—		
4. Пояснения к сведениям об уточняемом земельном участке с кадастровым номером 29:12:090128:24 :							
1.	—						
1. Сведения о характерных точках границ уточняемого земельного участка с кадастровым номером 29:12:090128:25 :							
Система координат 29.2 Зона № 2							
Обоз- начение харак- терных точек границ	Координаты, м				Метод определения координат	Формулы, примененные для расчета средней квадратической погрешности определения координат характерных точек границ (Mt), с подставленными в такие формулы значениями и итоговые (вычисленные) значения Mt, м	Описание закрепления точки
	содержатся в Едином государственном реестре недвижимости		определены в результате выполнения комплексных кадастровых работ				
	X	Y	X	Y			
1	2	3	4	5	6	7	8
н91У	—	—	400 819,61	2 518 829,08	Метод спутниковых геодезических измерений (определений)	$\sqrt{(m0^2 + m1^2)} = \sqrt{(0,04^2 + 0,09^2)} = 0,10$	—
н99У	—	—	400 798,15	2 518 836,35			
н100У	—	—	400 797,27	2 518 833,74			
н101У	—	—	400 781,89	2 518 841,86			
н102У	—	—	400 750,88	2 518 786,21			
н103У	—	—	400 747,46	2 518 779,83			

1	2	3	4	5	6	7	8
н96У	—	—	400 770,62	2 518 762,65	Метод спутниковых геодезических измерений (определений)	$\sqrt{(m0^2 + m1^2)} = \sqrt{(0,04^2 + 0,09^2)} = 0,10$	—
н95У	—	—	400 780,81	2 518 777,47			
н94У	—	—	400 782,51	2 518 776,39			
н93У	—	—	400 784,09	2 518 778,88			
н92У	—	—	400 785,85	2 518 777,77			
н91У	—	—	400 819,61	2 518 829,08			
2. Сведения о частях границ уточняемого земельного участка с кадастровым номером					29:12:090128:25 :		
Обозначение части границ		Горизонтальное проложение (S), м	Описание прохождения части границ		Сведения о согласовании местоположения границ (согласовано/спорное)		
от т.	до т.						
1	2	3	4		5		
н91У	н99У	22,66	—		согласовано		
н99У	н100У	2,75					
н100У	н101У	17,39					
н101У	н102У	63,71					
н102У	н103У	7,24					
н103У	н96У	28,84					
н96У	н95У	17,99					
н95У	н94У	2,01					
н94У	н93У	2,95					
н93У	н92У	2,08					
н92У	н91У	61,42					
3. Сведения о характеристиках уточняемого земельного участка с кадастровым номером							
№ п/п	Наименование характеристики земельного участка			Значение характеристики			
1	2			3			

1	2	3
1.	Адрес земельного участка	—
1.1.	Сведения о местоположении земельного участка (при отсутствии адреса) в структурированном в соответствии с федеральной информационной адресной системой виде	164220, Российская Федерация, Архангельская область, Няндомский р-н, Лепша-Новый п, Заречная ул
1.2.	Дополнительные сведения о местоположении земельного участка	Местоположение установлено относительно ориентира, расположенного в границах участка. Почтовый адрес ориентира: обл. Архангельская, р-н Няндомский, адм.округ Шалакушский, л/п Лепша Новый, ул. Заречная, дом 23.
2.	Площадь земельного участка $\pm$ величина погрешности определения (вычисления) площади ( $P \pm \Delta P$ ), м <sup>2</sup>	$2\,660 \pm 18,00$
3.	Формула, примененная для вычисления предельной погрешности определения площади земельного участка, с подставленными значениями и итоговые (вычисленные) значения	$3,5 * M_t * \sqrt{(P)} = 3,5 * 0,10 * \sqrt{(2\,660,00)} = 18$
4.	Площадь земельного участка согласно сведениям Единого государственного реестра недвижимости (Ркад), м <sup>2</sup>	2 660,00
5.	Оценка расхождения Р и Ркад ( $P - P_{кад}$ ), м <sup>2</sup>	0
6.	Предельный минимальный и максимальный размеры земельного участка ( $P_{мин}$ и $P_{макс}$ ), м <sup>2</sup>	$P_{мин} = 1\,000$ $P_{макс} = 1\,500$
7.	Вид (виды) разрешенного использования	Для ведения личного подсобного хозяйства
7.1.	Дополнительные сведения об использовании земельного участка	—
8.	Кадастровый или иной государственный учетный номер (инвентарный) здания, сооружения, объекта незавершенного строительства, расположенного на земельном участке	—
9.	Сведения о земельных участках (землях общего пользования, территории общего пользования), посредством которых обеспечивается доступ	Земли общего пользования
10.	Иные сведения	—
<b>4. Пояснения к сведениям об уточняемом земельном участке с кадастровым номером</b> 29:12:090128:25 :		
1.	—	

1. Сведения о характерных точках границ уточняемого земельного участка с кадастровым номером
29:12:090128:26
:

Система координат
29.2
Зона №
2

Обоз- начение харак- терных точек границ	Координаты, м				Метод определения координат	Формулы, примененные для расчета средней квадратической погрешности определения координат характерных точек границ (Mt), с подставленными в такие формулы значениями и итоговые (вычисленные) значения Mt, м	Описание закрепления точки
	содержатся в Едином государственном реестре недвижимости		определены в результате выполнения комплексных кадастровых работ				
	X	Y	X	Y			
1	2	3	4	5	6	7	8
н101У	—	—	400 781,89	2 518 841,86	Метод спутниковых геодезических измерений (определений)	$\sqrt{(m0^2 + m1^2)} = \sqrt{(0,04^2 + 0,09^2)} = 0,10$	—
н104У	—	—	400 750,78	2 518 854,84			
н105У	—	—	400 723,18	2 518 798,96			
н102У	—	—	400 750,88	2 518 786,21			
н101У	—	—	400 781,89	2 518 841,86			

2. Сведения о частях границ уточняемого земельного участка с кадастровым номером
29:12:090128:26
:

Обозначение части границ		Горизонтальное проложение (S), м	Описание прохождения части границ	Сведения о согласовании местоположения границ (согласовано/спорное)
от т.	до т.			
1	2	3	4	5
н101У	н104У	33,71	—	согласовано
н104У	н105У	62,32		
н105У	н102У	30,49		
н102У	н101У	63,71		

3. Сведения о характеристиках уточняемого земельного участка с кадастровым номером
29:12:090128:26
:

№ п/п	Наименование характеристики земельного участка	Значение характеристики
1	2	3

1	2	3
1.	Адрес земельного участка	—
1.1.	Сведения о местоположении земельного участка (при отсутствии адреса) в структурированном в соответствии с федеральной информационной адресной системой виде	164220, Российская Федерация, Архангельская область, Няндомский р-н, Лепша-Новый п, Заречная ул
1.2.	Дополнительные сведения о местоположении земельного участка	Местоположение установлено относительно ориентира, расположенного в границах участка. Почтовый адрес ориентира: обл. Архангельская, р-н Няндомский, адм.округ Шалакушский, л/п Лепша Новый, ул. Заречная, дом 24.
2.	Площадь земельного участка $\pm$ величина погрешности определения (вычисления) площади ( $P \pm \Delta P$ ), м <sup>2</sup>	$2\,017 \pm 16,00$
3.	Формула, примененная для вычисления предельной погрешности определения площади земельного участка, с подставленными значениями и итоговые (вычисленные) значения	$3,5 * M_t * \sqrt{(P)} = 3,5 * 0,10 * \sqrt{(2\,017,00)} = 16$
4.	Площадь земельного участка согласно сведениям Единого государственного реестра недвижимости (Ркад), м <sup>2</sup>	2 017,00
5.	Оценка расхождения Р и Ркад ( $P - P_{кад}$ ), м <sup>2</sup>	0
6.	Предельный минимальный и максимальный размеры земельного участка ( $P_{мин}$ и $P_{макс}$ ), м <sup>2</sup>	$P_{мин} = 1\,000$ $P_{макс} = 1\,500$
7.	Вид (виды) разрешенного использования	Для ведения личного подсобного хозяйства
7.1.	Дополнительные сведения об использовании земельного участка	—
8.	Кадастровый или иной государственный учетный номер (инвентарный) здания, сооружения, объекта незавершенного строительства, расположенного на земельном участке	—
9.	Сведения о земельных участках (землях общего пользования, территории общего пользования), посредством которых обеспечивается доступ	Земли общего пользования
10.	Иные сведения	—
<b>4. Пояснения к сведениям об уточняемом земельном участке с кадастровым номером</b> 29:12:090128:26 :		
1.	—	—

1. Сведения о характерных точках границ уточняемого земельного участка с кадастровым номером

29:12:090128:27

Система координат

29.2

Зона №

2

Обоз- начение харак- терных точек границ	Координаты, м				Метод определения координат	Формулы, примененные для расчета средней квадратической погрешности определения координат характерных точек границ (Mt), с подставленными в такие формулы значениями и итоговые (вычисленные) значения Mt, м	Описание закрепления точки
	содержатся в Едином государственном реестре недвижимости		определены в результате выполнения комплексных кадастровых работ				
	X	Y	X	Y			
1	2	3	4	5	6	7	8
н106У	—	—	400 721,35	2 518 867,12	Метод спутниковых геодезических измерений (определений)	$\sqrt{(m0^2 + m1^2)} = \sqrt{(0,04^2 + 0,09^2)} = 0,10$	—
н107У	—	—	400 704,07	2 518 828,32			
н108У	—	—	400 696,21	2 518 810,67			
н105У	—	—	400 723,18	2 518 798,96			
н104У	—	—	400 750,78	2 518 854,84			
н106У	—	—	400 721,35	2 518 867,12			

2. Сведения о частях границ уточняемого земельного участка с кадастровым номером

29:12:090128:27

Обозначение части границ		Горизонтальное проложение (S), м	Описание прохождения части границ	Сведения о согласовании местоположения границ (согласовано/спорное)
от т.	до т.			
1	2	3	4	5
н106У	н107У	42,47	—	согласовано
н107У	н108У	19,32		
н108У	н105У	29,40		
н105У	н104У	62,32		
н104У	н106У	31,89		

3. Сведения о характеристиках уточняемого земельного участка с кадастровым номером

29:12:090128:27

№ п/п	Наименование характеристики земельного участка	Значение характеристики
1	2	3

1	2	3
1.	Адрес земельного участка	—
1.1.	Сведения о местоположении земельного участка (при отсутствии адреса) в структурированном в соответствии с федеральной информационной адресной системой виде	164220, Российская Федерация, Архангельская область, Няндомский р-н, Лепша-Новый п, Заречная ул
1.2.	Дополнительные сведения о местоположении земельного участка	Местоположение установлено относительно ориентира, расположенного в границах участка. Почтовый адрес ориентира: обл. Архангельская, р-н Няндомский, адм.округ Шалакушский, л/п Лепша Новый, ул. Заречная, дом 25.
2.	Площадь земельного участка $\pm$ величина погрешности определения (вычисления) площади ( $P \pm \Delta P$ ), м <sup>2</sup>	1 900 $\pm$ 15,00
3.	Формула, примененная для вычисления предельной погрешности определения площади земельного участка, с подставленными значениями и итоговые (вычисленные) значения	$3,5 * M_t * \sqrt{(P)} = 3,5 * 0,10 * \sqrt{(1\ 900,00)} = 15$
4.	Площадь земельного участка согласно сведениям Единого государственного реестра недвижимости (Ркад), м <sup>2</sup>	1 900,00
5.	Оценка расхождения Р и Ркад ( $P - P_{кад}$ ), м <sup>2</sup>	0
6.	Предельный минимальный и максимальный размеры земельного участка ( $P_{мин}$ и $P_{макс}$ ), м <sup>2</sup>	$P_{мин} = 1\ 000$ $P_{макс} = 1\ 500$
7.	Вид (виды) разрешенного использования	Для ведения личного подсобного хозяйства
7.1.	Дополнительные сведения об использовании земельного участка	—
8.	Кадастровый или иной государственный учетный номер (инвентарный) здания, сооружения, объекта незавершенного строительства, расположенного на земельном участке	—
9.	Сведения о земельных участках (землях общего пользования, территории общего пользования), посредством которых обеспечивается доступ	Земли общего пользования
10.	Иные сведения	—
4. Пояснения к сведениям об уточняемом земельном участке с кадастровым номером 29:12:090128:27 :		
1.	—	

1. Сведения о характерных точках границ уточняемого земельного участка с кадастровым номером
29:12:090128:28

Система координат
29.2
Зона №
2

Обоз- начение харак- терных точек границ	Координаты, м				Метод определения координат	Формулы, примененные для расчета средней квадратической погрешности определения координат характерных точек границ (Mt), с подставленными в такие формулы значениями и итоговые (вычисленные) значения Mt, м	Описание закрепления точки
	содержатся в Едином государственном реестре недвижимости		определены в результате выполнения комплексных кадастровых работ				
	X	Y	X	Y			
1	2	3	4	5	6	7	8
н109У	—	—	400 709,33	2 518 861,25	Метод спутниковых геодезических измерений (определений)	$\sqrt{(m0^2 + m1^2)} = \sqrt{(0,04^2 + 0,09^2)} = 0,10$	—
н110У	—	—	400 662,70	2 518 854,29			
н111У	—	—	400 672,36	2 518 797,53			
н112У	—	—	400 670,03	2 518 796,85			
н113У	—	—	400 673,27	2 518 787,72			
н114У	—	—	400 687,67	2 518 791,49			
н108У	—	—	400 696,21	2 518 810,67			
н107У	—	—	400 704,07	2 518 828,32			
н109У	—	—	400 709,33	2 518 861,25			

2. Сведения о частях границ уточняемого земельного участка с кадастровым номером
29:12:090128:28

Обозначение части границ		Горизонтальное проложение (S), м	Описание прохождения части границ	Сведения о согласовании местоположения границ (согласовано/спорное)
от т.	до т.			
1	2	3	4	5
н109У	н110У	47,15	—	согласовано
н110У	н111У	57,58		



1	2	3	4	5
н111У	н112У	2,43	—	согласовано
н112У	н113У	9,69		
н113У	н114У	14,89		
н114У	н108У	21,00		
н108У	н107У	19,32		
н107У	н109У	33,35		

**3. Сведения о характеристиках уточняемого земельного участка с кадастровым номером** 29:12:090128:28 :

№ п/п	Наименование характеристики земельного участка	Значение характеристики
1	2	3
1.	Адрес земельного участка	—
1.1.	Сведения о местоположении земельного участка (при отсутствии адреса) в структурированном в соответствии с федеральной информационной адресной системой виде	164220, Российская Федерация, Архангельская область, Няндомский р-н, Лепша-Новый п, Заречная ул
1.2.	Дополнительные сведения о местоположении земельного участка	Местоположение установлено относительно ориентира, расположенного в границах участка. Почтовый адрес ориентира: обл. Архангельская, р-н Няндомский, адм.округ Шалакушский, л/п Лепша Новый, ул. Заречная, дом 26.
2.	Площадь земельного участка ± величина погрешности определения (вычисления) площади ( $P \pm \Delta P$ ), м²	$2\,214 \pm 16,00$
3.	Формула, примененная для вычисления предельной погрешности определения площади земельного участка, с подставленными значениями и итоговые (вычисленные) значения	$3,5 * M_t * \sqrt{(P)} = 3,5 * 0,10 * \sqrt{(2\,214,00)} = 16$
4.	Площадь земельного участка согласно сведениям Единого государственного реестра недвижимости ( $P_{\text{кад}}$ ), м²	2 214,00
5.	Оценка расхождения $P$ и $P_{\text{кад}}$ ( $P - P_{\text{кад}}$ ), м²	0
6.	Предельный минимальный и максимальный размеры земельного участка ( $P_{\text{мин}}$ и $P_{\text{макс}}$ ), м²	$P_{\text{мин}} = 1\,000$ $P_{\text{макс}} = 1\,500$
7.	Вид (виды) разрешенного использования	Для ведения личного подсобного хозяйства
7.1.	Дополнительные сведения об использовании земельного участка	—
8.	Кадастровый или иной государственный учетный номер (инвентарный) здания, сооружения, объекта незавершенного строительства, расположенного на земельном участке	—
9.	Сведения о земельных участках (землях общего пользования, территории общего пользования), посредством которых обеспечивается доступ	Земли общего пользования

1	2				3		
10.	Иные сведения				—		
4. Пояснения к сведениям об уточняемом земельном участке с кадастровым номером 29:12:090128:28 :							
1.	—						
1. Сведения о характерных точках границ уточняемого земельного участка с кадастровым номером 29:12:090128:29 :							
Система координат 29.2 Зона № 2							
Обоз- начение харак- терных точек границ	Координаты, м				Метод определения координат	Формулы, примененные для расчета средней квадратической погрешности определения координат характерных точек границ (Mt), с подставленными в такие формулы значениями и итоговые (вычисленные) значения Mt, м	Описание закрепления точки
	содержатся в Едином государственном реестре недвижимости		определены в результате выполнения комплексных кадастровых работ				
	X	Y	X	Y			
1	2	3	4	5	6	7	8
н110У	—	—	400 662,70	2 518 854,29	Метод спутниковых геодезических измерений (определений)	$\sqrt{(m_0^2 + m_1^2)} = \sqrt{(0,04^2 + 0,09^2)} = 0,10$	—
н115У	—	—	400 643,37	2 518 849,82			
н116У	—	—	400 642,53	2 518 837,98			
н117У	—	—	400 620,23	2 518 834,42			
н118У	—	—	400 642,63	2 518 797,46			
н119У	—	—	400 644,80	2 518 798,10			
н120У	—	—	400 649,86	2 518 782,54			
н113У	—	—	400 673,27	2 518 787,72			
н112У	—	—	400 670,03	2 518 796,85			
н111У	—	—	400 672,36	2 518 797,53			

1	2	3	4	5	6	7	8
н110У	—	—	400 662,70	2 518 854,29	Метод спутниковых геодезических измерений (определений)	$\sqrt{(m0^2 + m1^2)} = \sqrt{(0,04^2 + 0,09^2)} = 0,10$	—
2. Сведения о частях границ уточняемого земельного участка с кадастровым номером					29:12:090128:29 :		
Обозначение части границ		Горизонтальное проложение (S), м	Описание прохождения части границ		Сведения о согласовании местоположения границ (согласовано/спорное)		
от т.	до т.						
1	2	3	4		5		
н110У	н115У	19,84	—		согласовано		
н115У	н116У	11,87					
н116У	н117У	22,58					
н117У	н118У	43,22					
н118У	н119У	2,26					
н119У	н120У	16,36					
н120У	н113У	23,98					
н113У	н112У	9,69					
н112У	н111У	2,43					
н111У	н110У	57,58					
3. Сведения о характеристиках уточняемого земельного участка с кадастровым номером					29:12:090128:29 :		
№ п/п	Наименование характеристики земельного участка				Значение характеристики		
1	2				3		
1.	Адрес земельного участка				—		
1.1.	Сведения о местоположении земельного участка (при отсутствии адреса) в структурированном в соответствии с федеральной информационной адресной системой виде				164220, Российская Федерация, Архангельская область, Няндомский р-н, Лепша-Новый п, Заречная ул		
1.2.	Дополнительные сведения о местоположении земельного участка				Местоположение установлено относительно ориентира, расположенного в границах участка. Почтовый адрес ориентира: обл. Архангельская, р-н Няндомский, адм.округ Шалакушский, л/п Лепша Новый, ул. Заречная, дом 27.		
2.	Площадь земельного участка ± величина погрешности определения (вычисления) площади (P ± ΔP), м²				2 127 ± 16,00		
3.	Формула, примененная для вычисления предельной погрешности определения площади земельного участка, с подставленными значениями и итоговые (вычисленные) значения				$3,5 * Mt * \sqrt{(P)} = 3,5 * 0,10 * \sqrt{(2\ 127,00)} = 16$		
4.	Площадь земельного участка согласно сведениям Единого государственного реестра недвижимости (Ркад), м²				2 127,00		

1	2				3		
5.	Оценка расхождения Р и Ркад (Р - Ркад), м²				0		
6.	Предельный минимальный и максимальный размеры земельного участка (Рмин и Рмакс), м²				Рмин = 1 000 Рмакс = 1 500		
7.	Вид (виды) разрешенного использования				Для ведения личного подсобного хозяйства		
7.1.	Дополнительные сведения об использовании земельного участка				—		
8.	Кадастровый или иной государственный учетный номер (инвентарный) здания, сооружения, объекта незавершенного строительства, расположенного на земельном участке				—		
9.	Сведения о земельных участках (землях общего пользования, территории общего пользования), посредством которых обеспечивается доступ				Земли общего пользования		
10.	Иные сведения				—		
4. Пояснения к сведениям об уточняемом земельном участке с кадастровым номером 29:12:090128:29 :							
1.	—						
1. Сведения о характерных точках границ уточняемого земельного участка с кадастровым номером 29:12:090128:30 :							
Система координат 29.2 Зона № 2							
Обоз- начение харак- терных точек границ	Координаты, м				Метод определения координат	Формулы, примененные для расчета средней квадратической погрешности определения координат характерных точек границ (Mt), с подставленными в такие формулы значениями и итоговые (вычисленные) значения Mt, м	Описание закрепления точки
	содержатся в Едином государственном реестре недвижимости		определены в результате выполнения комплексных кадастровых работ				
	X	Y	X	Y			
1	2	3	4	5	6	7	8
н121У	—	—	400 620,44	2 518 823,93	Метод спутниковых геодезических измерений (определений)	$\sqrt{(m0^2 + m1^2)} = \sqrt{(0,04^2 + 0,09^2)} = 0,10$	—
н122У	—	—	400 578,20	2 518 829,74			
н123У	—	—	400 568,65	2 518 781,22			
н124У	—	—	400 590,36	2 518 771,21			

1	2	3	4	5	6	7	8
н125У	—	—	400 596,49	2 518 791,10	Метод спутниковых геодезических измерений (определений)	$\sqrt{(m0^2 + m1^2)} = \sqrt{(0,04^2 + 0,09^2)} = 0,10$	—
н126У	—	—	400 599,74	2 518 790,32			
н121У	—	—	400 620,44	2 518 823,93			

2. Сведения о частях границ уточняемого земельного участка с кадастровым номером 29:12:090128:30 :

Обозначение части границ		Горизонтальное проложение (S), м	Описание прохождения части границ	Сведения о согласовании местоположения границ (согласовано/спорное)
от т.	до т.			
1	2	3	4	5
н121У	н122У	42,64	—	согласовано
н122У	н123У	49,45		
н123У	н124У	23,91		
н124У	н125У	20,81		
н125У	н126У	3,34		
н126У	н121У	39,47		

3. Сведения о характеристиках уточняемого земельного участка с кадастровым номером 29:12:090128:30 :

№ п/п	Наименование характеристики земельного участка	Значение характеристики
1	2	3
1.	Адрес земельного участка	—
1.1.	Сведения о местоположении земельного участка (при отсутствии адреса) в структурированном в соответствии с федеральной информационной адресной системой виде	164220, Российская Федерация, Архангельская область, Няндомский р-н, Лепша-Новый п, Заречная ул
1.2.	Дополнительные сведения о местоположении земельного участка	Местоположение установлено относительно ориентира, расположенного в границах участка. Почтовый адрес ориентира: обл. Архангельская, р-н Няндомский, адм.округ Шалакушский, л/п Лепша Новый, ул. Заречная, дом 28.
2.	Площадь земельного участка ± величина погрешности определения (вычисления) площади ( $P \pm \Delta P$ ), м²	$1\,700 \pm 14,00$
3.	Формула, примененная для вычисления предельной погрешности определения площади земельного участка, с подставленными значениями и итоговые (вычисленные) значения	$3,5 * M_t * \sqrt{P} = 3,5 * 0,10 * \sqrt{(1\,700,00)} = 14$
4.	Площадь земельного участка согласно сведениям Единого государственного реестра недвижимости ( $P_{\text{кад}}$ ), м²	1 700,00

1	2				3		
5.	Оценка расхождения Р и Ркад (Р - Ркад), м²				0		
6.	Предельный минимальный и максимальный размеры земельного участка (Рмин и Рмакс), м²				Рмин = 1 000 Рмакс = 1 500		
7.	Вид (виды) разрешенного использования				Для ведения личного подсобного хозяйства		
7.1.	Дополнительные сведения об использовании земельного участка				—		
8.	Кадастровый или иной государственный учетный номер (инвентарный) здания, сооружения, объекта незавершенного строительства, расположенного на земельном участке				—		
9.	Сведения о земельных участках (землях общего пользования, территории общего пользования), посредством которых обеспечивается доступ				Земли общего пользования		
10.	Иные сведения				—		
4. Пояснения к сведениям об уточняемом земельном участке с кадастровым номером 29:12:090128:30 :							
1.	—						
1. Сведения о характерных точках границ уточняемого земельного участка с кадастровым номером 29:12:090128:31 :							
Система координат 29.2 Зона № 2							
Обоз- начение харак- терных точек границ	Координаты, м				Метод определения координат	Формулы, примененные для расчета средней квадратической погрешности определения координат характерных точек границ (Mt), с подставленными в такие формулы значениями и итоговые (вычисленные) значения Mt, м	Описание закрепления точки
	содержатся в Едином государственном реестре недвижимости		определены в результате выполнения комплексных кадастровых работ				
	X	Y	X	Y			
1	2	3	4	5	6	7	8
н122У	—	—	400 578,20	2 518 829,74	Метод спутниковых геодезических измерений (определений)	$\sqrt{(m0^2 + m1^2)} = \sqrt{(0,04^2 + 0,09^2)} = 0,10$	—
н127У	—	—	400 542,70	2 518 834,11			
н128У	—	—	400 540,34	2 518 816,31			
н129У	—	—	400 532,94	2 518 817,29			

1	2	3	4	5	6	7	8
н130У	—	—	400 531,31	2 518 804,95	Метод спутниковых геодезических измерений (определений)	$\sqrt{(m0^2 + m1^2)} = \sqrt{(0,04^2 + 0,09^2)} = 0,10$	—
н131У	—	—	400 556,16	2 518 785,99			
н123У	—	—	400 568,65	2 518 781,22			
н122У	—	—	400 578,20	2 518 829,74			

**2. Сведения о частях границ уточняемого земельного участка с кадастровым номером** 29:12:090128:31 :

Обозначение части границ		Горизонтальное проложение (S), м	Описание прохождения части границ	Сведения о согласовании местоположения границ (согласовано/спорное)
от т.	до т.			
1	2	3	4	5
н122У	н127У	35,77	—	согласовано
н127У	н128У	17,96		
н128У	н129У	7,46		
н129У	н130У	12,45		
н130У	н131У	31,26		
н131У	н123У	13,37		
н123У	н122У	49,45		

**3. Сведения о характеристиках уточняемого земельного участка с кадастровым номером** 29:12:090128:31 :

№ п/п	Наименование характеристики земельного участка	Значение характеристики
1	2	3
1.	Адрес земельного участка	—
1.1.	Сведения о местоположении земельного участка (при отсутствии адреса) в структурированном в соответствии с федеральной информационной адресной системой виде	164220, Российская Федерация, Архангельская область, Няндомский р-н, Лепша-Новый п, Заречная ул
1.2.	Дополнительные сведения о местоположении земельного участка	Местоположение установлено относительно ориентира, расположенного в границах участка. Почтовый адрес ориентира: обл. Архангельская, р-н Няндомский, адм.округ Шалакушский, л/п Лепша Новый, ул. Заречная, дом 29.
2.	Площадь земельного участка ± величина погрешности определения (вычисления) площади ( $P \pm \Delta P$ ), м²	1 600 ± 14,00

1	2	3
3.	Формула, примененная для вычисления предельной погрешности определения площади земельного участка, с подставленными значениями и итоговые (вычисленные) значения	$3,5 * M_t * \sqrt{(P)} = 3,5 * 0,10 * \sqrt{(1\ 600,00)} = 14$
4.	Площадь земельного участка согласно сведениям Единого государственного реестра недвижимости (Ркад), м²	1 600,00
5.	Оценка расхождения Р и Ркад (Р - Ркад), м²	0
6.	Предельный минимальный и максимальный размеры земельного участка (Рмин и Рмакс), м²	Рмин = 1 000 Рмакс = 1 500
7.	Вид (виды) разрешенного использования	Для ведения личного подсобного хозяйства
7.1.	Дополнительные сведения об использовании земельного участка	—
8.	Кадастровый или иной государственный учетный номер (инвентарный) здания, сооружения, объекта незавершенного строительства, расположенного на земельном участке	—
9.	Сведения о земельных участках (землях общего пользования, территории общего пользования), посредством которых обеспечивается доступ	Земли общего пользования
10.	Иные сведения	—
<b>4. Пояснения к сведениям об уточняемом земельном участке с кадастровым номером</b> 29:12:090128:31 <b>:</b>		
1.	—	



Описание местоположения здания, сооружения, объекта незавершенного строительства на земельном участке									
1. Сведения о характерных точках контура объекта недвижимости с кадастровым номером 29:12:090106:714 :									
Система координат МСК-29, зона 2 Зона № 2									
Обоз- начение харак- терных точек границ	Содержатся в Едином государственном реестре недвижимости			Определены в ходе выполнения комплексных кадастровых работ			Метод определения координат	Формулы, примененные для расчета средней квадратической погрешности определения координат характерных точек (Mt), м, с подставленными в такие формулы значениями и итоговые (вычисленные) значения Mt, м	
	координаты, м		Радиус, м	координаты, м		Радиус, м			
	X	Y	R	X	Y	R			
1	2	3	4	5	6	7	8	9	
н130	—	—	—	401 019,37	2 518 458,58	—	Метод спутниковых геодезических измерений (определений)	$\sqrt{(m0^2 + m1^2)} = \sqrt{(0,04^2 + 0,09^2)} = 0,10$	
н140	—	—	—	401 018,20	2 518 460,42	—			
н150	—	—	—	401 023,68	2 518 463,90	—			
н160	—	—	—	401 024,90	2 518 461,97	—			
н170	—	—	—	401 030,37	2 518 465,33	—			
н180	—	—	—	401 034,42	2 518 458,73	—			
н190	—	—	—	401 021,40	2 518 450,74	—			
н200	—	—	—	401 017,35	2 518 457,34	—			
н130	—	—	—	401 019,37	2 518 458,58	—			
2. Сведения о характеристиках объекта недвижимости с кадастровым номером 29:12:090106:714 :									
№ п/п	Наименование характеристики					Значение характеристики			
1	2					3			
1.	Вид объекта недвижимости					Здание			

1	2	3
2.	Ранее присвоенный государственный учетный номер (инвентарный) здания, сооружения, объекта незавершенного строительства	Инвентарный номер 08008206, Условный номер 29-29-01/075/2012-304
3.	Кадастровый номер земельного участка (земельных участков), в границах которого (которых) расположены здание, сооружение, объект незавершенного строительства	29:12:090128:12
4.	Уникальный учетный номер кадастрового квартала, в границах которого расположены здание, сооружение, объект незавершенного строительства	29:12:090128
5.	Адрес здания, сооружения, объекта незавершенного строительства	164220, Российская Федерация, Архангельская область, Няндомский р-н, Лепша-Новый п, Заречная ул, д 9
5.1.	Сведения о местоположении здания, сооружения, объекта незавершенного строительства (при отсутствии адреса) в структурированном в соответствии с федеральной информационной адресной системой виде	—
5.2.	Дополнительные сведения о местоположении	—
6.	Иные сведения	—

3. Пояснения к сведениям об объекте недвижимости с кадастровым номером 29:12:090106:714 :

1.	—
----	---

1. Сведения о характерных точках контура объекта недвижимости с кадастровым номером 29:12:090128:365 :

Система координат				МСК-29, зона 2			Зона № 2	
Обоз- начение харак- терных точек границ	Содержатся в Едином государственном реестре недвижимости			Определены в ходе выполнения комплексных кадастровых работ			Метод определения координат	Формулы, примененные для расчета средней квадратической погрешности определения координат характерных точек (Mt), м, с подставленными в такие формулы значениями и итоговые (вычисленные) значения Mt, м
	координаты, м		Радиус, м	координаты, м		Радиус, м		
	X	Y	R	X	Y	R		
1	2	3	4	5	6	7	8	9
н5О	—	—	—	401 082,45	2 518 426,07	—	Метод спутниковых геодезических измерений (определений)	$\sqrt{(m0^2 + m1^2)} = \sqrt{(0,04^2 + 0,09^2)} = 0,10$
н6О	—	—	—	401 081,38	2 518 427,82	—		
н7О	—	—	—	401 085,05	2 518 430,07	—		

1	2	3	4	5	6	7	8	9
н80	—	—	—	401 086,13	2 518 428,31	—	Метод спутниковых геодезических измерений (определений)	$\sqrt{(m0^2 + m1^2)} = \sqrt{(0,04^2 + 0,09^2)}$ $= 0,10$
н90	—	—	—	401 092,49	2 518 432,18	—		
н100	—	—	—	401 096,37	2 518 425,81	—		
н110	—	—	—	401 081,85	2 518 416,97	—		
н120	—	—	—	401 077,96	2 518 423,34	—		
н50	—	—	—	401 082,45	2 518 426,07	—		

2. Сведения о характеристиках объекта недвижимости с кадастровым номером
29:12:090128:365
:

№ п/п	Наименование характеристики	Значение характеристики
1	2	3
1.	Вид объекта недвижимости	Здание
2.	Ранее присвоенный государственный учетный номер (инвентарный) здания, сооружения, объекта незавершенного строительства	Инвентарный номер 08008420
3.	Кадастровый номер земельного участка (земельных участков), в границах которого (которых) расположены здание, сооружение, объект незавершенного строительства	29:12:090128:9
4.	Уникальный учетный номер кадастрового квартала, в границах которого расположены здание, сооружение, объект незавершенного строительства	29:12:090128
5.	Адрес здания, сооружения, объекта незавершенного строительства	164220, Российская Федерация, Архангельская область, Няндомский р-н, Лепша-Новый п, Заречная ул, д 6
5.1.	Сведения о местоположении здания, сооружения, объекта незавершенного строительства (при отсутствии адреса) в структурированном в соответствии с федеральной информационной адресной системой виде	—
5.2.	Дополнительные сведения о местоположении	—
6.	Иные сведения	—

3. Пояснения к сведениям об объекте недвижимости с кадастровым номером
29:12:090128:365
:

1.	—
----	---

1. Сведения о характерных точках контура объекта недвижимости с кадастровым номером 29:12:090128:366 :

Система координат			МСК-29, зона 2				Зона № 2	
Обозначение характерных точек границ	Содержатся в Едином государственном реестре недвижимости			Определены в ходе выполнения комплексных кадастровых работ			Метод определения координат	Формулы, примененные для расчета средней квадратической погрешности определения координат характерных точек (Mt), м, с подставленными в такие формулы значениями и итоговые (вычисленные) значения Mt, м
	координаты, м		Радиус, м	координаты, м		Радиус, м		
	X	Y	R	X	Y	R		
1	2	3	4	5	6	7	8	9
н1О	—	—	—	401 162,58	2 518 292,48	—	Метод спутниковых геодезических измерений (определений)	$\sqrt{(m0^2 + m1^2)} = \sqrt{(0,04^2 + 0,09^2)} = 0,10$
н2О	—	—	—	401 157,12	2 518 299,34	—		
н3О	—	—	—	401 146,81	2 518 291,13	—		
н4О	—	—	—	401 152,27	2 518 284,27	—		
н1О	—	—	—	401 162,58	2 518 292,48	—		

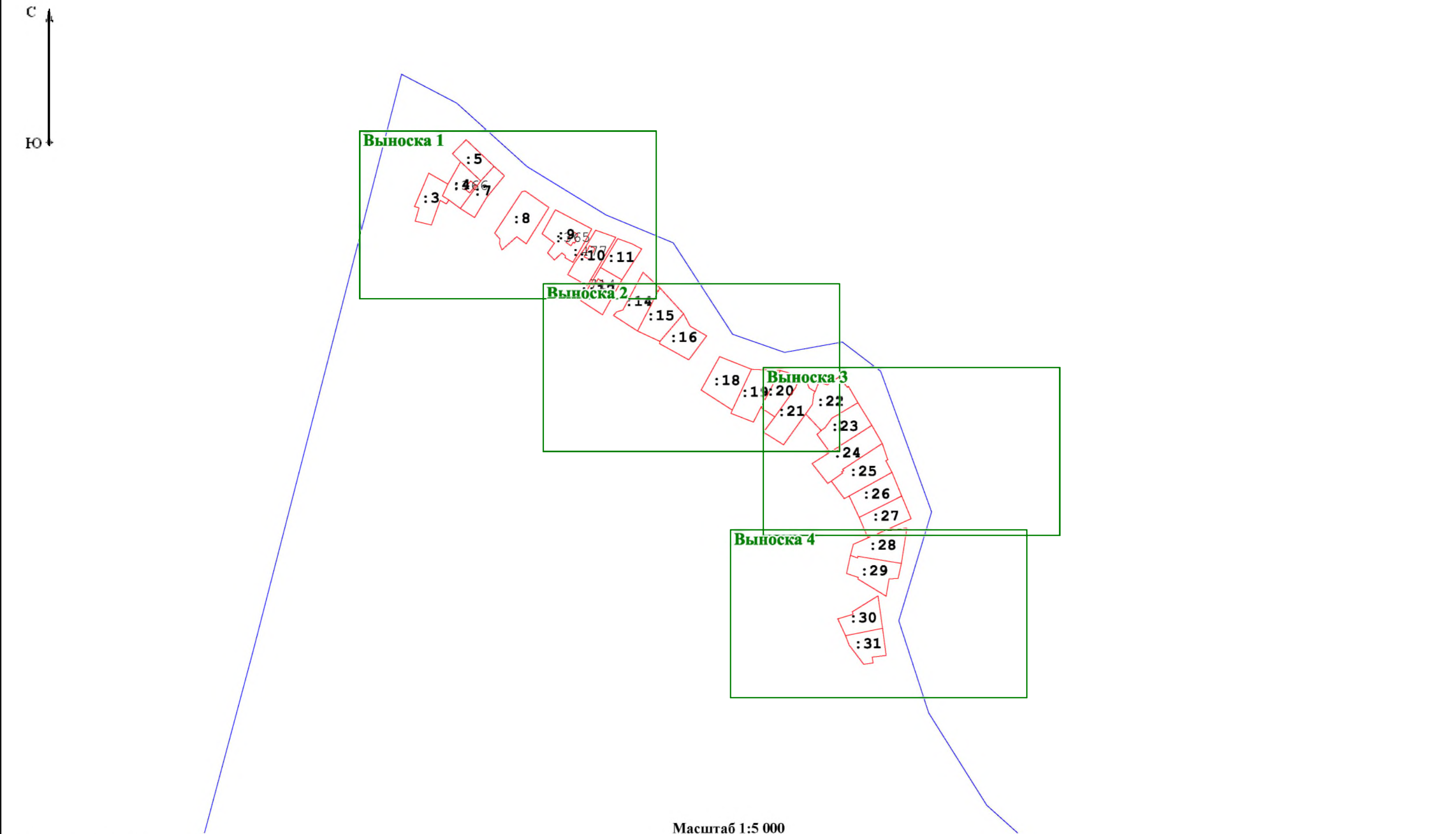
2. Сведения о характеристиках объекта недвижимости с кадастровым номером 29:12:090128:366 :

№ п/п	Наименование характеристики	Значение характеристики
1	2	3
1.	Вид объекта недвижимости	Здание
2.	Ранее присвоенный государственный учетный номер (инвентарный) здания, сооружения, объекта незавершенного строительства	—
3.	Кадастровый номер земельного участка (земельных участков), в границах которого (которых) расположены здание, сооружение, объект незавершенного строительства	29:12:090128:4
4.	Уникальный учетный номер кадастрового квартала, в границах которого расположены здание, сооружение, объект незавершенного строительства	29:12:090128

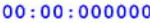
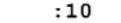








1	2	3
5.	Адрес здания, сооружения, объекта незавершенного строительства	164220, Российская Федерация, Архангельская область, Няндомский р-н, Лепша-Новый п, Заречная ул, д 3
5.1.	Сведения о местоположении здания, сооружения, объекта незавершенного строительства (при отсутствии адреса) в структурированном в соответствии с федеральной информационной адресной системой виде	—
5.2.	Дополнительные сведения о местоположении	—
6.	Иные сведения	—
<b>3. Пояснения к сведениям об объекте недвижимости с кадастровым номером</b> <u>29:12:090128:366</u> :		
1.	—	

Сведения о зданиях, сооружениях, объектах незавершенного строительства, необходимые для исправления реестровых ошибок в сведениях об описании их местоположения									
1. Сведения о характерных точках контура _____ здания _____ _____ вид объекта недвижимости (здание, сооружение, объект незавершенного строительства) с кадастровым номером _____ 29:12:090128:477 _____ :									
Система координат _____				МСК-29, зона 2			Зона № _____ 2		
Обоз- начение харак- терных точек границ	Содержатся в Едином государственном реестре недвижимости			Определены в ходе выполнения комплексных кадастровых работ			Метод определения координат	Формулы, примененные для расчета средней квадратической погрешности определения координат характерных точек (Mt), м, с подставленными в такие формулы значениями и итоговые (вычисленные) значения Mt, м	
	координаты, м		Радиус, м	координаты, м		Радиус, м			
	X	Y	R	X	Y	R			
1	2	3	4	5	6	7	8	9	
21	401 070,33	2 518 444,86	—	—	—	—	—	—	
22	401 075,94	2 518 447,49	—	—	—	—			
23	401 073,31	2 518 453,11	—	—	—	—			
24	401 067,71	2 518 450,49	—	—	—	—			
н250	—	—	—	401 077,87	2 518 447,36	—	Метод спутниковых геодезических измерений (определений)	$\sqrt{(m0^2 + m1^2)} = \sqrt{(0,04^2 + 0,09^2)} = 0,10$	
н260	—	—	—	401 074,44	2 518 454,43	—			
н270	—	—	—	401 060,01	2 518 447,43	—			
н280	—	—	—	401 063,44	2 518 440,36	—			
н250	—	—	—	401 077,87	2 518 447,36	—			
2. Иные сведения об объекте недвижимости с кадастровым номером _____ 29:12:090128:477 _____ :									
1.	Исправление реестровой ошибки в местоположении объекта капитального строительства связано тем, что ранее внесенные в ЕГРН сведения о координатах характерных точек здания не соответствуют фактическому расположению объектов на земельном участке.								
3. Пояснения к сведениям об объекте недвижимости с кадастровым номером _____ 29:12:090128:477 _____ :									
1.	—								

Схема границ земельных участков



Условные обозначения:

- |  |  |  |
|--|--|--|
|  - Номер кадастрового квартала<br>00:00:000000  |  : 10 - Кадастровый номер земельного участка  |  - Часть границы зон с особыми условиями использования территории |
|  - Часть границы кадастрового квартала  |  - Часть контура, образованного проекцией вновь образованного наземного конструктивного элемента здания, сооружения, объекта незавершенного строительства   |  - Часть контура существующей в ЕГРН границы объекта недвижимости |
|  - Прекращающая существование точка, сведения о которой позволяют однозначно определить ее местоположение |  1 - характерная точка границы земельного участка, сведения ЕГРН о которой соответствуют требованиям, установленным в соответствии с частью 13 статьи 22 Федерального закона от 13 июля 2015 г. N 218-ФЗ "О государственной регистрации недвижимости" |  n1Y - Новая точка границы земельного участка                     |
|  n1O - Новая точка контура здания, сооружения, объекта незавершенного строительства.                      |  |  |



# Схема границ земельных участков

Выноска 1



Масштаб 1:1 000

## Условные обозначения:

- |              |  |     |   |       |  |
|--------------|--|-----|---|-------|--|
| 00:00:000000 | - Номер кадастрового квартала  | :10 | - Кадастровый номер земельного участка  | —     | - Часть границы зон с особыми условиями использования территории |
| —            | - Часть границы кадастрового квартала  | 1   | - Часть контура, образованного проекцией вновь образованного наземного конструктивного элемента здания, сооружения, объекта незавершенного строительства  | —     | - Часть контура существующей в ЕГРН границы объекта недвижимости |
| • n7         | - Прекращающая существование точка, сведения о которой позволяют однозначно определить ее местоположение | • 1 | - характеристическая точка границы земельного участка, сведения ЕГРН о которой соответствуют требованиям, установленным в соответствии с частью 13 статьи 22 Федерального закона от 13 июля 2015 г. N 218-ФЗ "О государственной регистрации недвижимости" | • n1y | - Новая точка границы земельного участка                         |
| • n10        | - Новая точка контура здания, сооружения, объекта незавершенного строительства.                          |     |   |       |  |



# Схема границ земельных участков

Выноска 2



Масштаб 1:1 000

## Условные обозначения:

00:00:000000 - Номер кадастрового квартала

— - Часть границы кадастрового квартала

n - Прекращающая существование точка, сведения о которой позволяют однозначно определить ее местоположение

n10 - Новая точка контура здания, сооружения, объекта незавершенного строительства.

:10 - Кадастровый номер земельного участка

— - Часть контура, образованного проекцией вновь образованного наземного конструктивного элемента здания, сооружения, объекта незавершенного строительства


1 - характерная точка границы земельного участка, сведения ЕГРН о которой соответствуют требованиям, установленным в соответствии с частью 13 статьи 22 Федерального закона от 13 июля 2015 г. N 218-ФЗ "О государственной регистрации недвижимости"

— - Часть границы зон с особыми условиями использования территории

— - Часть контура существующей в ЕГРН границы объекта недвижимости

n1y - Новая точка границы земельного участка





**Условные обозначения:**

- |              |  |      |  |     |  |
|--------------|--|------|--|-----|--|
| 00:00:000000 | - Номер кадастрового квартала  | : 10 | - Кадастровый номер земельного участка   |     | - Часть границы зон с особыми условиями использования территории |
|              | - Часть границы кадастрового квартала  |      | - Часть контура, образованного проекцией вновь образованного наземного конструктивного элемента здания, сооружения, объекта незавершенного строительства   |     | - Часть контура существующей в ЕГРН границы объекта недвижимости |
| 5            | - Прекращающая существование точка, сведения о которой позволяют однозначно определить ее местоположение | 1    | - характерная точка границы земельного участка, сведения ЕГРН о которой соответствуют требованиям, установленным в соответствии с частью 13 статьи 22 Федерального закона от 13 июля 2015 г. N 218-ФЗ "О государственной регистрации недвижимости" | н1У | - Новая точка границы земельного участка                         |
| н10          | - Новая точка контура здания, сооружения, объекта незавершенного строительства.                          |      |  |     |  |



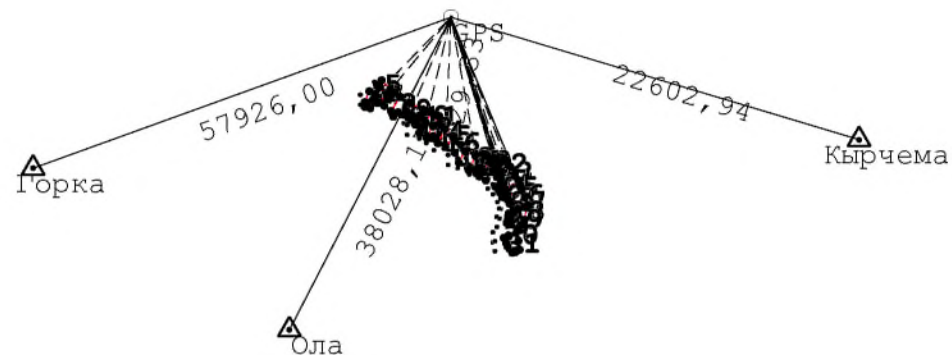


Условные обозначения:

- |  |  |  |
|--|--|--|
| - Часть границы кадастрового квартала  | - Часть контура, образованного проекцией вновь образованного наземного конструктивного элемента здания, сооружения, объекта незавершенного строительства   | - Часть границы зон с особыми условиями использования территории       |
| - Прекращающая существование точка, сведения о которой позволяют однозначно определить ее местоположение | - характерная точка границы земельного участка, сведения ЕГРН о которой соответствуют требованиям, установленным в соответствии с частью 13 статьи 22 Федерального закона от 13 июля 2015 г. N 218-ФЗ "О государственной регистрации недвижимости" | - Новая точка контура существующей в ЕГРН границы объекта недвижимости |
| - Часть границы кадастрового квартала  | - Часть контура, образованного проекцией вновь образованного наземного конструктивного элемента здания, сооружения, объекта незавершенного строительства   | - Часть границы зон с особыми условиями использования территории       |
| - Новая точка контура здания, сооружения, объекта незавершенного строительства.                          | - Новая точка границы земельного участка   | - Новая точка границы земельного участка                               |



## Схема геодезических построений



### Условные обозначения:

	- Часть контура, образованного проекцией вновь образованного наземного конструктивного элемента объекта недвижимости		- Пункт государственной геодезической сети
	- Направление от пункта ГГС/ОМС до пункта съёмочного обоснования		- Направление от пункта ГГС/ОМС/ТСО до характерной поворотной точки
	- Значение расстояния по направлению от пункта ГГС/ОМС/ТСО до характерной поворотной точки		- Название пункта съёмочного обоснования
	- Пункт съёмочного обоснования		